





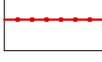




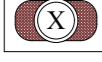


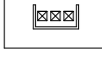



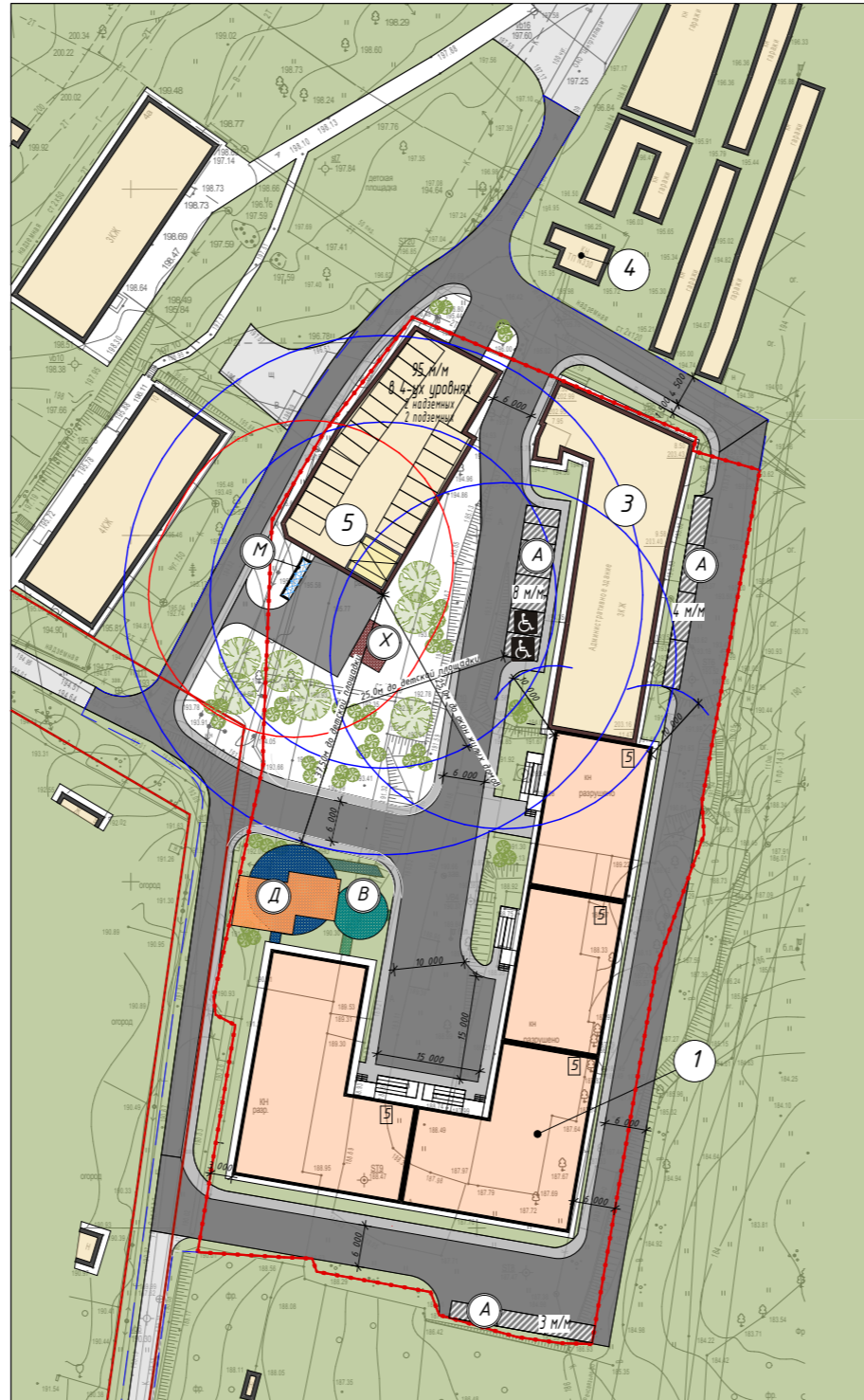


Схема планировочной организации земельного участка. М 1:1000

Условные обозначения

-  - проектируемые здания
-  - существующие здания и сооружения
-  - газонное покрытие
-  - существующие дороги и проезды с асфальтовым покрытием, тротуары.
-  - проектируемые дороги и проезды с асфальтовым покрытием, тротуары.
-  - усиленное газонно-грунтовое покрытие
-  - граница землепользования (землевладения)
-  - границы восстанавливаемого благоустройства
-  - существующие "красные" линии
-  - площадки для игр детей дошкольного и младшего школьного возраста
-  - площадки для отдыха взрослого населения
-  - площадки для хозяйственных целей
-  - площадки для занятий физкультурой
-  - автостоянка
-  - площадки мусоросборочных контейнеров
-  - проектируемые зеленые насаждения
-  - количество жилых этажей в секции
-  - санитарно-защитная зона



Экспликация зданий и сооружений

№ на плане	Наименование	Этажность	Площадь застройки, м ²	Примеч.
<i>Здания и сооружения</i>				
1	Жилой дом №1	5	1 784,90	проект.
2	Многофункциональный комплекс с размещением предприятий сферы торговли, общественного питания, услуг и развлечений.	2	963,20	реконстр.
4	Существующая ТП	1	51,24	существ.
5	4-х уровневый паркинг на 96 м/м	1	619,80	существ.
А	Открытые автостоянки общей вместимостью 15м/м		232,10	проект.
В	Площадки для отдыха взрослого населения		38,40	проект.
Д	Площадки для игр детей дошкольного и младшего школьного возраста		193,3	проект.
Х	Хозяйственная площадка		30,0	проект.
М	Площадка мусоросборочных контейнеров (5 проект. конт.)		9,33	проект.

Многофункциональный комплекс с размещением предприятий сферы торговли, общественного питания, услуг и развлечений.