

**«УТВЕРЖДЕНО»**

Комитет по конкурентной политике  
Московской области

**ИЗВЕЩЕНИЕ О ПРОВЕДЕНИИ  
АУКЦИОНА В ЭЛЕКТРОННОЙ ФОРМЕ № АЗГЭ-ДМ/23-5137**

на право заключения договора аренды земельного участка, государственная  
собственность на который не разграничена, расположенного на территории:  
Дмитровский г.о., вид разрешенного использования:  
Для индивидуального жилищного строительства

**ТОЛЬКО ДЛЯ ГРАЖДАН - ФИЗИЧЕСКИХ ЛИЦ  
(НЕ ИНДИВИДУАЛЬНЫХ ПРЕДПРИНИМАТЕЛЕЙ)**

№ процедуры easuz.mosreg.ru/torgi	00300060116143
Дата начала приема заявок:	27.12.2023
Дата окончания приема заявок:	26.02.2024
Дата аукциона:	28.02.2024

**2023 год**

## 1. Правовое регулирование

Аукцион в электронной форме, открытый по форме подачи предложений с ограничением по составу участников: **ТОЛЬКО ДЛЯ ГРАЖДАН** (далее – аукцион) и проводится в соответствии с требованиями:

- Гражданского кодекса Российской Федерации;
- Земельного кодекса Российской Федерации;
- Федерального закона от 26.07.2006 № 135-ФЗ «О защите конкуренции»;
- Постановления Правительства Российской Федерации от 10.05.2018 № 564 «О взимании операторами электронных площадок, операторами специализированных электронных площадок платы при проведении электронной процедуры, закрытой электронной процедуры и установлении ее предельных размеров»;
- Закона Московской области от 07.06.1996 №23/96-ОЗ «О регулировании земельных отношений в Московской области»;
- Сводного заключения Министерства имущественных отношений Московской области от 22.12.2023 № 242-З п. 275;
- решения о проведении торгов (прилагается);
- иных нормативных правовых актов Российской Федерации и Московской области.

## 2. Сведения об аукционе

**2.1. Арендодатель** – орган исполнительной власти Московской области или исполнительно-распорядительный орган муниципального образования Московской области, принимающий решение о проведении аукциона, об отказе от проведения аукциона, об условиях аукциона (в том числе о начальной цене предмета аукциона, условиях и сроках договора аренды), отвечающий за соответствие земельного участка сведениям, указанным в Извещении о проведении аукциона в электронной форме, за своевременное опубликование (обнародование) указанного Извещения в порядке, установленном для официального опубликования (обнародования) муниципальных правовых актов уставом муниципального образования, по месту нахождения земельного участка, за соблюдение сроков заключения договора аренды земельного участка и осуществляющий его заключение.

**Наименование:** [Комитет по управлению имуществом администрации Дмитровского городского округа Московской области](#)

**Местонахождение:** 141800, Московская область, Дмитровский район, город Дмитров, площадь Торговая, дом 1

**Адрес сайта:** [kumi-dmitrov.ru](http://kumi-dmitrov.ru)

**Адрес электронной почты:** [kumidr@mail.ru](mailto:kumidr@mail.ru)

**Телефон:** 8 (496)2254580

**2.2. Организатор аукциона в электронной форме (далее – Организатор аукциона)** - орган, осуществляющий функции по организации аукциона, утверждающий Извещение о проведении аукциона в электронной форме и состав аукционной комиссии.

**Наименование:** [Комитет по конкурентной политике Московской области](#)

**Адрес:** 141407, Московская область, Красногорский район, город Красногорск, бульвар Строителей, дом 1

**Сайт:** [zakaz-mo.mosreg.ru](http://zakaz-mo.mosreg.ru)

**2.2.1. Лицо, осуществляющее организационно - технические функции по организации аукциона** - отвечает за соблюдение сроков размещения Извещения о проведении аукциона и документов, составляемых в ходе проведения аукциона на официальном сайте Российской Федерации в информационно-телекоммуникационной сети «Интернет» для размещения информации о проведении торгов по адресу [www.torgi.gov.ru](http://www.torgi.gov.ru) (далее – Официальный сайт торгов), на Едином портале торгов Московской области по адресу [easuz.mosreg.ru/torgi](http://easuz.mosreg.ru/torgi) (далее – Портал ЕАСУЗ), на электронной площадке <https://rts-tender.ru/> (далее – электронная площадка) в соответствии с действующим законодательством.

**Наименование:** Государственное казенное учреждение Московской области "Региональный центр торгов"

Адрес: 143407, Московская область, городской округ Красногорск, город Красногорск, бульвар Строителей, дом 7

Адрес электронной почты: [rct\\_torgi@mosreg.ru](mailto:rct_torgi@mosreg.ru)

**2.3. Оператор электронной площадки** (далее – Оператор электронной площадки) – юридическое лицо, зарегистрированное на территории Российской Федерации, владеющее электронной площадкой, в том числе необходимыми для ее функционирования программно-аппаратными средствами, обеспечивающее ее функционирование и включенное в перечень операторов электронных площадок, утвержденный Распоряжением Правительства Российской Федерации от 12.07.2018 № 1447-р «Об утверждении перечней операторов электронных площадок и специализированных электронных площадок, предусмотренных Федеральными законами от 05.04.2013 № 44-ФЗ, от 18.07.2011 № 223-ФЗ».

**Наименование:** Общество с ограниченной ответственностью «РТС-тендер»

**Местоположение:** 121151, город Москва, набережная Тараса Шевченко, дом 23А, этаж 25, помещение 1

**Адрес сайта:** <https://www.rts-tender.ru/>

**Адрес электронной почты:** [iSupport@rts-tender.ru](mailto:iSupport@rts-tender.ru)

**Телефон:** 7 (499) 653-5500

**2.4. Предмет аукциона:** право заключения договора аренды земельного участка, государственная собственность на который не разграничена, расположенного на территории: Дмитровский г.о. (далее - Земельный участок)

**2.5. Сведения о Земельном участке:**

**Местоположение (адрес):** Российская Федерация, Московская область, Дмитровский городской округ, город Яхрома.

**Площадь, кв. м:** 1 461

**Кадастровый номер:** 50:04:0020101:1561 (выписка из Единого государственного реестра недвижимости) (прилагается)

**Категория земель:** Земли населенных пунктов

**Вид разрешенного использования:** Для индивидуального жилищного строительства (в соответствии с п. 17 ст. 39.8 Земельного кодекса Российской Федерации изменение вида разрешенного использования земельного участка не допускается).

**Сведения о правах на Земельный участок:** государственная собственность не разграничена (выписка из Единого государственного реестра недвижимости) (прилагается).

**Сведения о наличии или отсутствии ограничений оборотоспособности и ограничений в использовании земельного участка:** указаны в Сводной информации об оборотоспособности и градостроительных ограничениях земельного участка (прилагается), письме ОМС (прилагается), акте осмотра Земельного участка (прилагается):

В границах Земельного участка расположены линии связи Восточного транспортного центра технической эксплуатации телекоммуникаций Управления технической эксплуатации телекоммуникаций макрорегионального филиала «Центр» ПАО «Ростелеком».

Использовать Земельный участок в соответствии с требованиями Постановления Правительства Российской Федерации от 09.06.1995 № 578 «Об утверждении Правил охраны линий и сооружений связи Российской Федерации».

**Фотоматериалы:** (прилагаются)

Сведения о максимально и (или) минимально допустимых параметрах разрешенного строительства объекта капитального строительства: указаны в приложении к Сводной информации об оборотоспособности и градостроительных ограничениях земельного участка (прилагается).

Информация о возможности подключения (технологического присоединения) объекта капитального строительства к сетям инженерно-технического обеспечения (прилагаются).<sup>1</sup>

**Срок аренды:** 20 лет

**Начальная цена предмета аукциона:**

**1 435 067,25 руб. (Один миллион четыреста тридцать пять тысяч шестьдесят семь руб. 25 коп.),** НДС не облагается. Начальная цена предмета аукциона устанавливается в размере ежегодной арендной платы.

**«Шаг аукциона»:** 43 052,01 руб. (Сорок три тысячи пятьдесят два руб. 01 коп.).

**Размер задатка для участия в аукционе:** 1 435 067,25 руб. (Один миллион четыреста тридцать пять тысяч шестьдесят семь руб. 25 коп.), НДС не облагается.

**Внимание!** Размер платы Оператору электронной площадки за участие в аукционе, взимаемой с лица признанного победителем аукциона (далее – Победитель), а также иных лиц, с которым договор аренды Земельного участка заключается в соответствии с пунктами 13, 14, 20 и 25 статьи 39.12 Земельного кодекса Российской Федерации установлен в соответствии с Регламентом Оператора электронной площадки и Инструкциями Претендента/Арендатора, размещенными на электронной площадке (далее - Регламент и Инструкция) и размещен по адресу в информационно-телекоммуникационной сети «Интернет»: [www.rts-tender.ru/tariffs/platform-property-sales-tariffs](http://www.rts-tender.ru/tariffs/platform-property-sales-tariffs) (далее - Гарантийное обеспечение оплаты оказания услуг).

**Внимание!** Заявителю (далее – Заявитель) необходимо обеспечить на своем аналитическом счете, организованном в электронном виде у Оператора электронной площадки при регистрации (далее – Аналитический счет), наличие денежных средств в размере:

- Задатка для участия в аукционе на дату рассмотрения заявок в соответствии с требованиями Разделов 2.5. и 6 Извещения;
- Гарантийного обеспечения оплаты оказания услуг к моменту подачи заявки в соответствии с требованиями Раздела 7 Извещения.

**2.6. Место приема Заявок на участие в аукционе (далее по тексту - Заявка):** электронная площадка <https://rts-tender.ru/>.

**2.7. Дата и время начала приема Заявок:** 27.12.2023 09:00.<sup>2</sup>

Прием Заявок осуществляется круглосуточно.

**2.8. Дата и время окончания срока приема Заявок и начала их рассмотрения:** 26.02.2024 18:00.

**2.9. Дата окончания рассмотрения Заявок:** 27.02.2024.

**2.10. Место проведения аукциона:** электронная площадка <https://rts-tender.ru/>.

<sup>1</sup> Устанавливается для земельных участков, если в соответствии с разрешенным использованием земельного участка предусматривается возможность строительства зданий, сооружений

<sup>2</sup> Здесь и далее указано московское время

2.11. Дата и время начала проведения аукциона: **28.02.2024 12:00.**

### 3. Информационное обеспечение аукциона

3.1. Извещение о проведении аукциона (далее по тексту - Извещение) размещается на Официальном сайте торгов, Портале ЕАСУЗ, электронной площадке и сайте Арендодателя kumi-dmitrov.ru.

Все приложения к Извещению являются его неотъемлемой частью.

3.2. Осмотр Земельного участка производится без взимания платы и обеспечивается Арендодателем во взаимодействии с Организатором аукциона в установленный пунктами 2.7 и 2.8 Извещения срок приема Заявок.

Для осмотра Земельного участка с учетом установленных сроков лицо, желающее осмотреть Земельный участок, не позднее, чем за 2 (два) рабочих дня до дня окончания срока приема Заявок через личный кабинет пользователя на Портале ЕАСУЗ (<https://easuz.mosreg.ru/torgi>) направляет Запрос на осмотр Земельного участка.

**Важно!** Для того чтобы направить запрос на осмотр Земельного участка пользователю нужно авторизоваться на Портале ЕАСУЗ (<https://easuz.mosreg.ru/torgi>).

В течение 2 (двух) рабочих дней со дня поступления Запроса на осмотр Земельного участка оформляется «смотровое письмо» и направляется в личный кабинет пользователя на Портале ЕАСУЗ (<https://easuz.mosreg.ru/torgi>).

### 4. Требования к Заявителям аукциона

Заявителем на участие в аукционе (далее – Заявитель) может быть **ТОЛЬКО ГРАЖДАНИН**, претендующий на заключение договора аренды Земельного участка, имеющий усиленную квалифицированную электронную подпись, оформленную в соответствии с требованиями действующего законодательства удостоверяющим центром (далее - ЭП), и **ПРОШЕДШИЙ РЕГИСТРАЦИЮ (АККРЕДИТАЦИЮ) В КАЧЕСТВЕ ФИЗИЧЕСКОГО ЛИЦА (НЕ ИНДИВИДУАЛЬНОГО ПРЕДПРИНИМАТЕЛЯ)** на электронной площадке в соответствии с Регламентом и Инструкциями.

#### **ВНИМАНИЕ!**

**Пройти регистрацию на электронной площадке необходимо в качестве физического лица (не индивидуального предпринимателя).**

### 5. Получение ЭП и регистрация (аккредитация) на электронной площадке

5.1. **Внимание!** На Официальном сайте торгов ([www.torgi.gov.ru](http://www.torgi.gov.ru)) доступна регистрация Заявителей в реестре участников торгов, предусматривающая **автоматическую регистрацию (аккредитацию) на электронной площадке.**

5.2. Для обеспечения доступа к подаче заявки и к участию в аукционе Заявителю с учетом Раздела 4 и пункта 5.3 Извещения необходимо пройти регистрацию (аккредитацию) на электронной площадке в соответствии с Регламентом и Инструкциями.

5.3. Для прохождения процедуры регистрации на Официальном сайте торгов ([www.torgi.gov.ru](http://www.torgi.gov.ru)) или первичной регистрации на электронной площадке Заявителю необходимо иметь ЭП, оформленную в соответствии с требованиями действующего законодательства.

5.4. Информация по получению ЭП и регистрации (аккредитации) на электронной площадке указана также в Памятке ([прилагается](#))

5.5. В случае если от имени Заявителя действует иное лицо (далее - Доверенное лицо), Заявителю и Доверенному лицу необходимо пройти регистрацию (аккредитацию) на электронной площадке в соответствии с Регламентом и Инструкциями с учетом положений Раздела 4 и пунктов 5.1 - 5.3 Извещения.

## **6. Порядок внесения, блокирования и прекращения блокирования денежных средств в качестве задатка**

**6.1.** Для участия в аукционе устанавливается требование о внесении задатка.

**6.2.** В целях исполнения требований о внесении задатка для участия в аукционе Заявитель с учетом требований Разделов 2, 4, 5 Извещения обеспечивает наличие денежных средств на Аналитическом счете в размере, не менее суммы задатка, указанного в пункте 2.5 Извещения, на дату рассмотрения Заявок на участие в аукционе.

Перечисление денежных средств производится в соответствии с Регламентом и Инструкциями по следующим реквизитам:

**Получатель платежа:** Общество с ограниченной ответственностью «РТС-тендер»

**Банковские реквизиты:** Филиал "Корпоративный" ПАО "Совкомбанк"

БИК 044525360

Расчётный счёт: 40702810512030016362

Корр. счёт 30101810445250000360

ИНН 7710357167 КПП 773001001

**Назначение платежа:**

**«Внесение гарантийного обеспечения по Соглашению о внесении гарантийного обеспечения, № аналитического счета \_\_\_\_\_, без НДС».**

**6.3.** Операции по перечислению денежных средств на Аналитическом счете в соответствии с Регламентом и Инструкциями учитываются на Аналитическом счете Заявителя, открытом Оператором электронной площадки при регистрации.

Денежные средства в размере, равном задатку, указанному в пункте 2.5 Извещения, блокируются Оператором электронной площадки на Аналитическом счете Заявителя в соответствии с Регламентом и Инструкциями. Основанием для блокирования денежных средств является Заявка, направленная Оператору электронной площадки. Заблокированные на Аналитическом счете Заявителя денежные средства являются задатком.

Подача Заявки и блокирование задатка является заключением Соглашения о задатке ([прилагается](#))

**6.4.** Прекращение блокирования денежных средств на Аналитическом счете Заявителя в соответствии с Регламентом и Инструкциями производится Оператором электронной площадки.

**6.5.** Информация по внесению, блокированию и прекращению блокирования денежных средств в качестве задатка указана также в Памятке ([прилагается](#))

**6.6.** Задаток, внесенный Победителем, а также задаток, внесенный иным лицом, с которым договор аренды земельного участка заключается в соответствии с пунктами 13 и 14 статьи 39.12 Земельного кодекса Российской Федерации, засчитываются в счет арендной платы за Земельный участок. Перечисление задатка Арендодателю в счет арендной платы за земельный участок осуществляется Оператором электронной площадки в соответствии с Регламентом и Инструкциями.

Задатки, внесенные указанными в настоящем пункте лицами, не заключившими в установленном в Извещении порядке договора аренды земельного участка вследствие уклонения от заключения указанного договора, не возвращаются.

## **7. Порядок внесения, блокирования и прекращения блокирования Гарантийного обеспечения оплаты оказания услуг**

**7.1. Внимание!** К моменту подачи заявки на участие в аукционе в соответствии с Регламентом и Инструкциями Заявителю необходимо обеспечить на своем Аналитическом счете наличие Гарантийного обеспечения оплаты оказания услуг.

**7.2.** В целях исполнения требований о внесении Гарантийного обеспечения оплаты оказания услуг Заявитель обеспечивает наличие денежных средства на Аналитическом счете в размере, установленном в соответствии с Регламентом и Инструкциями и размещенном по адресу

в информационно-телекоммуникационной сети «Интернет»: [www.rts-tender.ru/tariffs/platform-property-sales-tariffs](http://www.rts-tender.ru/tariffs/platform-property-sales-tariffs) .

Перечисление денежных средств производится в соответствии с Регламентом и Инструкциями по следующим реквизитам:

**Получатель платежа:** Общество с ограниченной ответственностью «РТС-тендер»

**Банковские реквизиты:** Филиал «Корпоративный» ПАО «Совкомбанк»

БИК 044525360

Расчётный счёт: 40702810512030016362

Корр. счёт 30101810445250000360

ИНН 7710357167 КПП 773001001

**Назначение платежа:**

«Внесение гарантийного обеспечения по Соглашению о внесении гарантийного обеспечения, № аналитического счёта \_\_\_\_\_, без НДС»».

**7.3.** Прекращение блокирования и списание средств Гарантийного обеспечения оплаты оказания услуг производится в порядке, установленном Регламентом и Инструкциями.

## **8. Порядок, форма и срок приема и отзыва Заявок**

**8.1.** Прием заявок обеспечивается Оператором электронной площадки в соответствии с Регламентом и Инструкциями. Один Заявитель вправе подать только одну Заявку.

**8.2.** Заявитель с учетом требований Разделов 4, 5, 6, 7 подает заявку в соответствии с Регламентом и Инструкциями. Информация по подаче заявки указана также в Памятке ([прилагается](#)).

**8.3.** Заявка направляется Заявителем Оператору электронной площадки в сроки, указанные в пунктах 2.7, 2.8 Извещения, в форме электронного документа с приложением указанных в настоящем пункте документов в форме электронных документов или электронных образов документов, то есть документов на бумажном носителе, преобразованных в электронно-цифровую форму путем сканирования с сохранением их реквизитов:

- копии документов, удостоверяющих личность заявителя (для граждан, в том числе зарегистрированных в качестве индивидуального предпринимателя);

- документы, подтверждающие внесение задатка.\*

\*При подаче Заявителем Заявки в соответствии с Регламентом и Инструкциями, информация о внесении Заявителем задатка формируется Оператором электронной площадки и направляется Организатору аукциона.

**8.4.** Заявка на участие в электронном аукционе, а также прилагаемые к ней документы подписываются усиленной квалифицированной электронной подписью заявителя.

**8.5.** Заявка и прилагаемые к ней документы направляются одновременно в соответствии с Регламентом и Инструкциями. Не допускается раздельного направления Заявки и приложенных к ней документов, направление дополнительных документов после подачи Заявки или замена ранее направленных документов без отзыва Заявки в соответствии с Регламентом и Инструкциями.

**8.6.** В соответствии с Регламентом и Инструкциями Оператор электронной площадки возвращает Заявку Заявителю в случае:

- предоставления Заявки, подписанной ЭП лица, не уполномоченного действовать от имени Заявителя;

- подачи одним Заявителем двух и более Заявок при условии, что поданные ранее Заявки не отозваны;

- получения Заявки после установленных в пункте 2.8 Извещения дня и времени окончания срока приема Заявок.

Одновременно с возвратом Заявки Оператор электронной площадки уведомляет Заявителя об основаниях ее возврата.

Возврат Заявок по иным основаниям не допускается.

**8.7.** В случае отсутствия у Оператора электронной площадки оснований возврата Заявки Заявителю, Оператор электронной площадки регистрирует Заявку в соответствии с Регламентом и Инструкциями. При этом Оператор электронной площадки направляет Заявителю уведомление о поступлении Заявки в соответствии с Регламентом и Инструкциями.

**8.8.** Заявитель вправе отозвать Заявку в любое время до установленных даты и времени окончания срока приема Заявок (пункт 2.8 Извещения) в соответствии с Регламентом и Инструкциями.

**8.9.** Заявитель после отзыва Заявки вправе повторно подать Заявку до установленных даты и времени окончания срока приема Заявок (пункт 2.8 Извещения) в порядке, установленном пунктами 8.1-8.6 Извещения.

**8.10.** Прием Заявок прекращается Оператором электронной площадки с помощью программных и технических средств в дату и время окончания срока приема Заявок, указанные в пункте 2.8 Извещения.

**8.11.** Ответственность за достоверность указанной в Заявке информации и приложенных к ней документов несет Заявитель.

**8.12.** После окончания срока приема Заявок (пункт 2.8 Извещения) Оператор электронной площадки направляет Заявки Организатору аукциона в соответствии с Регламентом и Инструкциями.

## **9. Аукционная комиссия**

**9.1.** Аукционная комиссия формируется Организатором аукциона и осуществляет следующие полномочия:

- рассматривает Заявки и прилагаемые к ней документы на предмет соответствия требованиям, установленным Извещением;

- принимает решение о допуске к участию в аукционе и признании Заявителей Участниками или об отказе в допуске Заявителей к участию в аукционе, которое оформляется Протоколом рассмотрения заявок на участие в аукционе, подписываемым всеми присутствующими членами Аукционной комиссией;

- оформляет и подписывает Протокол о результатах аукциона.

**9.2.** Аукционная комиссия правомочна осуществлять функции и полномочия, если на ее заседании присутствует не менее пятидесяти процентов общего числа ее членов, при этом общее число членов Аукционной комиссии должно быть не менее пяти человек.

## **10. Порядок рассмотрения Заявок**

**10.1.** Рассмотрение Заявок осуществляется Аукционной комиссией.

**10.2.** Заявитель не допускается к участию в аукционе в следующих случаях:

- непредставление необходимых для участия в аукционе документов или представление недостоверных сведений;

- непоступление задатка на дату рассмотрения Заявок на участие в аукционе;

- подача Заявки лицом, которое в соответствии с Земельным кодексом Российской Федерации и другими федеральными законами не имеет права быть Участником и приобрести земельный участок в аренду;

- наличие сведений о Заявителе, об учредителях (участниках), о членах коллегиальных исполнительных органов Заявителя, лицах, исполняющих функции единоличного исполнительного органа Заявителя, являющегося юридическим лицом, в реестре недобросовестных участников аукциона.

**10.3.** По результатам рассмотрения Аукционной комиссией Заявок Оператор электронной площадки в соответствии с Регламентом и Инструкциями:

- направляет Заявителям, допущенным к участию в аукционе и признанным Участниками и Заявителям, не допущенным к участию в аукционе, уведомления о принятых в их отношении решениях, не позднее установленных в пункте 2.11 Извещения дня и времени начала проведения аукциона;

- размещает Протокол рассмотрения заявок на участие в аукционе на электронной площадке.

**10.4.** По результатам рассмотрения Аукционной комиссией Заявок Организатор аукциона размещает Протокол рассмотрения заявок на участие в аукционе на электронной площадке не позднее, чем на следующий рабочий день после дня подписания указанного протокола.

**10.5.** Заявитель, в соответствии с полученным им уведомлением Участника, в соответствии с Регламентом и Инструкциями считается участвующим в аукционе с даты и времени начала проведения аукциона, указанных в пункте 2.11 Извещения.

## **11. Порядок проведения аукциона**

**11.1.** Проведение аукциона в соответствии с Регламентом и Инструкциями обеспечивается Оператором электронной площадки.



**11.2.** В аукционе могут участвовать только Заявители, допущенные к участию в аукционе и признанные Участниками. Оператор электронной площадки обеспечивает Участникам возможность принять участие в аукционе. Информация по участию в аукционе указана также в Памятке ([прилагается](#)).

### **ВНИМАНИЕ!**

**Для корректности участия в процедуре торгов, необходимо осуществить вход на электронную площадку по электронной подписи!**

**11.3.** Процедура аукциона проводится в день и время, указанные в пункте 2.11 Извещения. Время проведения аукциона не должно совпадать со временем проведения профилактических работ на электронной площадке.

**11.4.** Аукцион проводится путем повышения Начальной цены Предмета аукциона на «шаг аукциона», установленные пунктом 2.5 Извещения.

**11.5.** Если в течение 10 (десяти) минут со времени начала проведения процедуры аукциона не поступило ни одного предложения о цене Предмета аукциона, которое предусматривало бы более высокую цену Предмета аукциона, аукцион завершается с помощью программных и технических средств электронной площадки.

**11.6.** В случае поступления предложения о более высокой цене Предмета аукциона, время представления следующих предложений о цене Предмета аукциона продлевается на 10 (десять) минут.

**11.7.** Аукцион завершается с помощью программных и технических средств электронной площадки, если в течение 10 (десяти) минут после поступления последнего предложения о цене Предмета аукциона ни один Участник не сделал предложение о цене Предмета аукциона, которое предусматривало бы более высокую цену Предмета аукциона.

**11.8.** Победителем признается Участник, предложивший наибольшую цену Предмета аукциона.

**11.9.** Ход проведения процедуры аукциона фиксируется Оператором электронной площадки в электронном журнале, который направляется Организатору аукциона в течение 1 (одного) часа со времени завершения аукциона для подведения Аукционной комиссией результатов аукциона путем оформления Протокола о результатах аукциона. Один экземпляр Протокола о результатах аукциона передается Победителю аукциона.

**11.10.** Оператор электронной площадки приостанавливает проведение аукциона в случае технологического сбоя, зафиксированного программными и техническими средствами электронной площадки. В соответствии с Регламентом и Инструкциями Участники получают уведомления о приостановлении процедуры проведения аукциона от Оператора электронной площадки с указанием даты и времени возобновления проведения аукциона.

**11.11.** После завершения аукциона Оператор электронной площадки размещает Протокол о результатах аукциона на электронной площадке с Регламентом и Инструкциями.

**11.12.** Организатор аукциона размещает Протокол о результатах аукциона на электронной площадке в течение одного рабочего дня со дня его подписания.

**11.13.** Аукцион признается несостоявшимся в случаях, если:

- по окончании срока подачи Заявок была подана только одна Заявка;
- по окончании срока подачи Заявок не подано ни одной Заявки;
- на основании результатов рассмотрения Заявок принято решение об отказе в допуске к участию в аукционе всех Заявителей;
- на основании результатов рассмотрения Заявок принято решение о допуске к участию в аукционе и признании Участником только одного Заявителя;
- в случае если в течении 10 (десяти) минут после начала проведения аукциона не поступило ни одного предложения о цене Предмета аукциона, которое предусматривало бы более высокую цену Предмета аукциона.

## 12. Условия и сроки заключения договора аренды земельного участка

**12.1.** Заключение договора аренды Земельного участка (*прилагается*) осуществляется в порядке, предусмотренном Гражданским кодексом Российской Федерации, Земельным кодексом Российской Федерации, иными федеральными законами и нормативно-правовыми актами, а также Извещением.

**12.2. Внимание!** Договор аренды Земельного участка заключается в электронной форме и подписывается ЭП уполномоченного представителя Арендодателя и победителя аукциона или иного лица, с которым заключается договор аренды Земельного участка в соответствии с Земельным кодексом Российской Федерации в Личном кабинете Арендатора по адресу [arenda.mosreg.ru](http://arenda.mosreg.ru) (далее – ЛКА).

**12.3.** Не допускается заключение договора аренды земельного участка ранее чем через 10 (десять) дней со дня размещения протокола рассмотрения заявок на участие в аукционе в случае, если электронный аукцион признан несостоявшимся, либо протокола о результатах аукциона на Официальном сайте торгов.

**12.4. Внимание!** Победитель аукциона или иное лицо, с которым заключается договор аренды Земельного участка в соответствии с Земельным кодексом Российской Федерации, обязан в течение 10 (десяти) дней со дня размещения информации о результатах аукциона на Официальном сайте торгов авторизоваться в ЛКА в соответствии с инструкцией (*прилагается*).

**12.5.** В случае, если аукцион признан несостоявшимся и только один Заявитель допущен к участию в аукционе и признан Участником, Арендодатель в течение 5 (пяти) дней со дня истечения срока, предусмотренного пунктом 12.3 Извещения, направляет такому Заявителю в ЛКА подписанный проект договора аренды Земельного участка. При этом размер ежегодной арендной платы по договору аренды земельного участка определяется в размере, равном Начальной цене предмета аукциона.

**12.6.** В случае, если по окончании срока подачи Заявок подана только одна Заявка, при условии соответствия Заявки и Заявителя, подавшего указанную Заявку, всем требованиям, указанным в Извещении, Арендодатель в течение 5 (пяти) дней со дня истечения срока, предусмотренного пунктом 12.3 Извещения, направляет такому Заявителю в ЛКА подписанный проект договора аренды Земельного участка. При этом размер ежегодной арендной платы по договору аренды земельного участка определяется в размере, равном Начальной цене предмета аукциона.

**12.7.** Арендодатель направляет в ЛКА победителю аукциона подписанный проект договора аренды Земельного участка в течение 5 (пяти) дней со дня истечения срока, предусмотренного пунктом 12.3 Извещения.

**12.8.** Победитель аукциона или иное лицо, с которым заключается договор аренды Земельного участка в соответствии с пунктами 12.5 и 12.6 Извещения, обязаны подписать договор аренды Земельного участка в течение 30 (тридцати) дней со дня направления ему в ЛКА такого договора.

**12.9.** Если договор аренды Земельного участка в течение 30 (тридцати) дней со дня направления проекта договора аренды Земельного участка победителю аукциона не был им подписан в ЛКА, Арендодатель предлагает заключить указанный договор иному Участнику, который сделал предпоследнее предложение о цене Предмета аукциона, по цене, предложенной победителем аукциона.

**12.10.** В случае, если победитель аукциона или иное лицо, с которым заключается договор аренды Земельного участка в соответствии с пунктами 12.5 и 12.6 Извещения, в течение 30 (тридцати) дней со дня направления в ЛКА Арендодателем ему проекта указанного договора аренды, не подписал указанный договор, Арендодатель направляет сведения в Федеральную антимонопольную службу России для включения в реестр недобросовестных участников аукциона.

**12.11.** В случае, если в течение 30 (тридцати) дней со дня направления в ЛКА Участнику, который сделал предпоследнее предложение о цене Предмета аукциона, проекта договора аренды земельного участка, такой Участник не подписал в ЛКА со своей стороны указанный договор, Арендодатель вправе объявить о проведении повторного аукциона или распорядиться земельным участком иным образом в соответствии с Земельным кодексом Российской Федерации.

## **ВНИМАНИЕ!**

**Земельный участок может быть предоставлен в собственность в соответствии с п. 2 ст. 39.3, п. 1 ст. 39.20 Земельного кодекса Российской Федерации после государственной регистрации права собственности на объект недвижимости, построенный в соответствии с требованиями действующего законодательства, в том числе Московской области, на Земельном участке.**

# ФОРМА ЗАЯВКИ НА УЧАСТИЕ В АУКЦИОНЕ В ЭЛЕКТРОННОЙ ФОРМЕ

В Аукционную комиссию

Заявитель

(Ф.И.О., гражданина, индивидуального предпринимателя,  
наименование юридического лица с указанием организационно-правовой формы)

в лице

(Ф.И.О. руководителя юридического лица или уполномоченного лица, лица действующего на основании доверенности)

действующего на основании<sup>1</sup>

(Устав, Положение, Соглашение, Доверенности и т.д.)

Паспортные данные Заявителя: серия.....№ ....., дата выдачи «.....» .....  
кем выдан.....  
Адрес: .....  
Контактный телефон .....  
ОГРНИП .....  
ИНН..... КПП ..... ОГРН.....

Представитель Заявителя<sup>2</sup>.....(Ф.И.О.).....  
Паспортные данные представителя: серия .....№ ....., дата выдачи «.....» .....  
кем выдан .....  
Адрес:.....  
Контактный телефон .....

принял решение об участии в аукционе в электронной форме, и обязуется обеспечить поступление задатка в размере \_\_\_\_\_ руб. \_\_\_\_\_ (сумма прописью), в сроки и в порядке, установленные в Извещении о проведении аукциона в электронной форме, и в соответствии с Регламентом Оператора электронной площадки.

1. Заявитель обязуется:

- 1.1. Соблюдать условия и порядок проведения аукциона в электронной форме, содержащиеся в Извещении о проведении аукциона в электронной форме и Регламенте Оператора электронной площадки.<sup>3</sup>
- 1.2. В случае признания Победителем аукциона в электронной форме, а также в иных случаях, предусмотренных пунктами 13 и 14 статьи 39.12 Земельного кодекса Российской Федерации, заключить договор с Арендодателем (Продавцом) в соответствии с порядком, сроками и требованиями, установленными Извещением о проведении аукциона в электронной форме и договором.
2. Заявитель согласен и принимает все условия, требования, положения Извещения о проведении аукциона в электронной форме, проекта договора и Регламента Оператора электронной площадки, и они ему понятны. Заявителю известны сведения о Земельном участке, Заявитель надлежащим образом ознакомлен с реальным состоянием Земельного участка и **не имеет претензий к ним**.
3. Заявитель извещен о том, что он вправе отозвать Заявку в любое время до установленных даты и времени окончания срока приема Заявок на участие в аукционе в электронной форме, в порядке, установленном в Извещении о проведении аукциона в электронной форме.
4. Ответственность за достоверность представленных документов и информации несет Заявитель.
5. Заявитель подтверждает, что на дату подписания настоящей Заявки ознакомлен с порядком проведения аукциона в электронной форме, порядком внесения, блокирования и прекращения блокирования денежных средств в качестве задатка, и они ему понятны.
6. Заявитель заявляет о своем соответствии условиям отнесения к субъектам малого и среднего предпринимательства в соответствии с частью 5 статьи 4 Федерального закона от 24.07.2007 № 209-ФЗ «О развитии малого и среднего предпринимательства в Российской Федерации» (в случае проведения аукциона в электронной форме, участниками которого могут быть только субъекты малого и среднего предпринимательства)<sup>4</sup>.
7. Заявитель осведомлен и согласен с тем, что Арендодатель (Продавец)/Организатор аукциона в электронной форме не несет ответственности за ущерб, который может быть причинен Заявителю отменой аукциона в электронной форме, внесением изменений в Извещение о проведении аукциона в электронной форме, а также приостановлением процедуры проведения аукциона в электронной форме. При этом Заявитель считается уведомленным об отмене аукциона в электронной форме, внесении изменений в Извещение о проведении аукциона в электронной форме с даты публикации информации об отмене аукциона в электронной форме, внесении изменений в Извещении о проведении аукциона в электронной форме на официальном сайте торгов Российской Федерации в информационно-телекоммуникационной сети «Интернет» для размещения информации о проведении торгов [www.torgi.gov.ru](http://www.torgi.gov.ru) и сайте Оператора электронной площадки.
8. В соответствии с Федеральным законом от 27.07.2006 № 152-ФЗ «О персональных данных» (далее - Федеральный закон от 27.07.2006 № 152-ФЗ), подавая Заявку, Заявитель дает согласие на обработку персональных данных, указанных выше и содержащихся в представленных документах, в целях участия в аукционе (под обработкой персональных данных понимается совершение, в том числе, следующих действий: сбор, систематизация, накопление, хранение, уточнение (обновление, изменение), использование, обезличивание, блокирование, уничтожение персональных данных, описание способов обработки данных) приведено в Федеральном законе от 27.07.2006 № 152-ФЗ), а также на передачу такой информации третьим лицам, в случаях, установленных нормативными документами вышестоящих органов и законодательством. Настоящее согласие действует бессрочно и может быть отозвано в любой момент по соглашению сторон. Заявитель подтверждает, что ознакомлен с положениями Федерального закона от 27.07.2006 № 152-ФЗ, права и обязанности в области защиты персональных данных ему известны.

<sup>1</sup> Заполняется при подаче Заявки юридическим лицом, или лицом действующим на основании доверенности.

<sup>2</sup> Заполняется при подаче Заявки лицом, действующим по доверенности.

<sup>3</sup> Ознакомлен с Регламентом Оператора электронной площадки при регистрации (аккредитации) на электронной площадке

<sup>4</sup> Заявитель вправе продекларировать свою принадлежность к субъектам малого и среднего предпринимательства путем представления в форме электронного документа или в форме электронного образа документа сведений из единого реестра субъектов малого и среднего предпринимательства, ведение которого осуществляется в соответствии с Федеральным законом от 24.07.2007 № 209-ФЗ «О развитии малого и среднего предпринимательства в Российской Федерации».

## ПРОЕКТ СОГЛАШЕНИЯ О ЗАДАТКЕ № \_\_\_\_\_

« \_\_\_\_ » \_\_\_\_\_ г.

Комитет по конкурентной политике Московской области в лице \_\_\_\_\_, действующего на основании \_\_\_\_\_, именуемый в дальнейшем «Организатор аукциона», и \_\_\_\_\_, в лице \_\_\_\_\_, действующего на основании \_\_\_\_\_, именуемый в дальнейшем «Оператор электронной площадки», с одной стороны, и \_\_\_\_\_, в лице \_\_\_\_\_, действующего на основании \_\_\_\_\_, именуемое в дальнейшем «Заявитель», с другой стороны, в соответствии с пунктом 1 статьи 380 Гражданского кодекса Российской Федерации, заключили настоящий Договор о нижеследующем:

### 1. Предмет Соглашения

Заявитель в доказательство намерения заключить договор аренды земельного участка \_\_\_\_\_, а также в качестве обеспечения надлежащего исполнения своих обязательств, в счет причитающихся с него по договору платежей, обеспечивает наличие денежных средств на счёте Оператора электронной площадки в размере не менее суммы задатка, установленного в сумме \_\_\_\_\_ руб. (\_\_\_\_\_), и соглашается с блокированием указанной суммы в порядке, предусмотренном Разделом 2 настоящего Договора.

### 2. Порядок внесения, блокирования и прекращения блокирования денежных средств в качестве задатка

2.1. Перечисление денежных средств на счёт Оператора электронной площадки производится Заявителем в соответствии с Регламентом и Инструкциями по следующим реквизитам:

Получатель платежа: \_\_\_\_\_

Банковские реквизиты: \_\_\_\_\_

БИК \_\_\_\_\_

Расчётный счёт: \_\_\_\_\_

Корр. счёт \_\_\_\_\_

ИНН \_\_\_\_\_ КПП \_\_\_\_\_

Назначение платежа:

« \_\_\_\_\_ ».

Назначение платежа указывается в соответствии с Регламентом и Инструкциями.

2.2. В целях исполнения требований о внесении задатка для участия в аукционе в электронной форме Заявитель обеспечивает наличие денежных средств на счёте Оператора электронной площадки в размере, не менее суммы задатка, установленной Извещением о проведении аукциона в электронной форме на право заключения договора аренды земельного участка \_\_\_\_\_ (далее - Извещение).

2.3. Денежные средства в размере, равном задатку, указанному в пункте 2.5. Извещения, блокируются Оператором электронной площадки на счете Заявителя в соответствии с Регламентом и Инструкциями. Основанием для блокирования денежных средств является Заявка, направленная Заявителем Оператору электронной площадки. Замороженные Оператором электронной площадки на счете Заявителя денежные средства являются задатком.

2.4. Прекращение блокирования денежных средств на счете Заявителя в соответствии с Регламентом и Инструкциями производится Оператором электронной площадки в порядке, установленном Разделом 6 Извещения.

### 3. Ответственность Сторон

3.1. Ответственность сторон за неисполнение либо ненадлежащее исполнение настоящего Соглашения наступает в соответствии с действующим законодательством.

3.2. Все споры и разногласия, которые могут возникнуть в результате исполнения Сторонами условий настоящего Соглашения, будут по возможности решаться путем переговоров. В случае невозможности разрешения споров путем переговоров Стороны рассматривают их в установленном законом порядке.

#### 4. Срок действия Соглашения

4.1. Соглашение вступает в силу с момента подписания его Сторонами.

4.2. Соглашение прекращает свое действие с момента надлежащего исполнения Сторонами взятых на себя обязательств.

#### 5. Заключительные положения

5.1. Все изменения и дополнения к настоящему Соглашению оформляются письменно дополнительным соглашением.

5.2. Настоящее Соглашение составлено в форме электронного документа и вступает в силу с момента блокировки Оператором электронной площадки денежных средств в размере, установленном извещением о проведении аукциона, на аналитическом счете Заявителя в соответствии с Регламентом и Инструкциями.

#### 6. Юридические адреса и реквизиты Сторон

Организатор аукциона

Оператор электронной площадки

Заявитель

#### 7. Подписи сторон

Должность

Должность

от Заявителя

\_\_\_\_\_/\_\_\_\_\_/\_\_\_\_\_  
Подпись

\_\_\_\_\_/\_\_\_\_\_/\_\_\_\_\_  
Подпись

\_\_\_\_\_/\_\_\_\_\_/\_\_\_\_\_  
Подпись

**Филиал публично-правовой компании "Роскадастр" по Московской области**

полное наименование органа регистрации прав

Выписка из Единого государственного реестра недвижимости об объекте недвижимости

Сведения о характеристиках объекта недвижимости

На основании запроса от 01.11.2023, поступившего на рассмотрение 01.11.2023, сообщаем, что согласно записям Единого государственного реестра недвижимости:

Раздел 1 Лист 1

Земельный участок			
вид объекта недвижимости			

Лист № 1 раздела 1	Всего листов раздела 1: 3	Всего разделов: 4	Всего листов выписки: 6
--------------------	---------------------------	-------------------	-------------------------

01.11.2023г. № КУВИ-001/2023-247615321	
Кадастровый номер:	50:04:0020101:1561
Номер кадастрового квартала:	50:04:0020101
Дата присвоения кадастрового номера:	10.10.2023

Ранее присвоенный государственный учетный номер:	данные отсутствуют
Местоположение:	Российская Федерация, Московская область, Дмитровский городской округ, город Яхрома
Площадь:	1461 +/- 13
Кадастровая стоимость, руб.:	2870134.5
Кадастровые номера расположенных в пределах земельного участка объектов недвижимости:	данные отсутствуют
Кадастровые номера объектов недвижимости, из которых образован объект недвижимости:	данные отсутствуют
Кадастровые номера образованных объектов недвижимости:	данные отсутствуют
Категория земель:	Земли населенных пунктов
Виды разрешенного использования:	для индивидуального жилищного строительства
Сведения о кадастровом инженере:	образованием земельного участка из земель, находящихся в государственной или муниципальной собственности, расположенного по адресу: Российская Федерация, Московская область, Дмитровский городской округ, город Яхрома.
Сведения о лесах, водных объектах и об иных природных объектах, расположенных в пределах земельного участка:	данные отсутствуют
Сведения о том, что земельный участок полностью расположен в границах зоны с особыми условиями использования территории, территории объекта культурного наследия, публичного сервитута:	данные отсутствуют

	 ДОКУМЕНТ ПОДПИСАН ЭЛЕКТРОННОЙ ПОДПИСЬЮ	
полное наименование должности		инициалы, фамилия

Земельный участок	
вид объекта недвижимости	
Лист № 2 раздела 1	Всего листов раздела 1: 3
Всего разделов: 4	
Всего листов выписки: 6	
01.11.2023г. № КУВИ-001/2023-247615321	
Кадастровый номер:	50:04:0020101:1561
Сведения о том, что земельный участок расположен в границах особой экономической зоны, территории опережающего социально-экономического развития, зоны территориального развития в Российской Федерации, игровой зоны:	данные отсутствуют
Сведения о том, что земельный участок расположен в границах особо охраняемой природной территории, охотничьих угодий, лесничеств:	данные отсутствуют
Сведения о результатах проведения государственного земельного надзора:	данные отсутствуют
Сведения о расположении земельного участка в границах территории, в отношении которой утвержден проект межевания территории:	данные отсутствуют
Условный номер земельного участка:	данные отсутствуют
Сведения о принятии акта и (или) заключении договора, предусматривающих предоставление в соответствии с земельным законодательством исполнительным органом государственным органом власти или органом местного самоуправления, находящегося в государственной или муниципальной собственности земельного участка для строительства наемного дома социального использования или наемного дома коммерческого использования:	данные отсутствуют
Сведения о том, что земельный участок или земельные участки образованы на основании решения об изъятии земельного участка и (или) расположенного на нем объекта недвижимости для государственных или муниципальных нужд:	данные отсутствуют
Сведения о том, что земельный участок образован из земель или земельного участка, государственная собственность на которые не разграничена:	Земельный участок образован из земель или земельного участка, государственная собственность на которые не разграничена. В соответствии с Федеральным законом от 25 октября 2001 г. № 137-ФЗ "О введении в действие Земельного кодекса Российской Федерации" орган Администрация Дмитровского городского округа Московской области уполномочен на распоряжение таким земельным участком.
Сведения о наличии земельного спора о местоположении границ земельных участков:	данные отсутствуют
Статус записи об объекте недвижимости:	Сведения об объекте недвижимости имеют статус "актуальные"
Особые отметки:	Земельный участок подлежит снятию с государственного кадастрового учета по истечении пяти лет со дня его государственного кадастрового учета, если на него не будут зарегистрированы права. Сведения, необходимые для заполнения разделов: 2 - Сведения о зарегистрированных правах; 4 -



ДОКУМЕНТ ПОДПИСАН  
ЭЛЕКТРОННОЙ ПОДПИСЬЮ

Сертификат: 00BV056B7401CB38D2B3576ACDC8425108

Владелец: ФЕДЕРАЛЬНАЯ СЛУЖБА ГОСУДАРСТВЕННОЙ

РЕГИСТРАЦИИ, КАДАСТРА И КАРТОГРАФИИ

Действителен: с 27.06.2023 по 19.09.2024

полное наименование должности

инициалы, фамилия



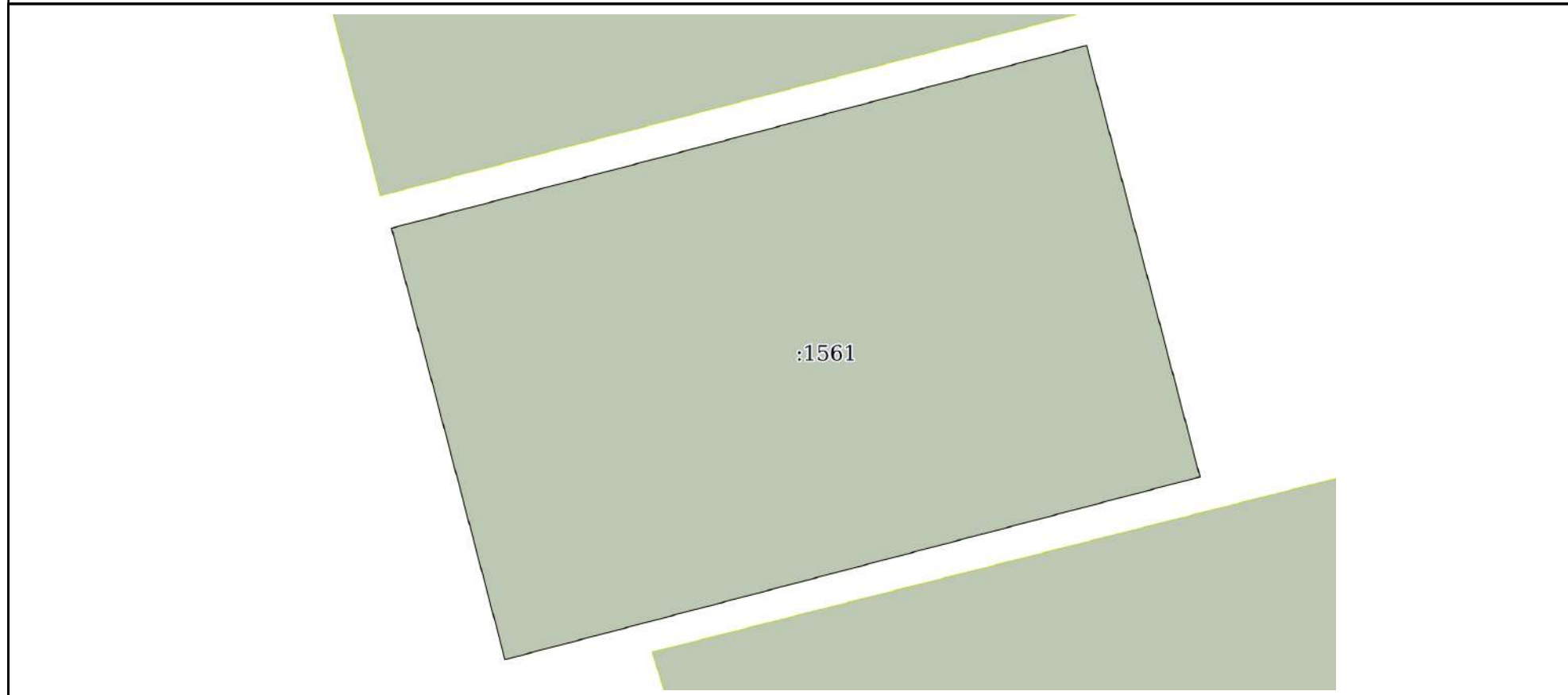
Земельный участок			
вид объекта недвижимости			
Лист № 3 раздела 1	Всего листов раздела 1: 3	Всего разделов: 4	Всего листов выписки: 6
01.11.2023г. № КУВИ-001/2023-247615321			
Кадастровый номер:		50:04:0020101:1561	
		Сведения о частях земельного участка, отсутствуют.	
Получатель выписки:		Соснин Андрей Владимирович, действующий(ая) на основании документа "" КОМИТЕТ ПО УПРАВЛЕНИЮ ИМУЩЕСТВОМ АДМИНИСТРАЦИИ ДМИТРОВСКОГО ГОРОДСКОГО ОКРУГА МОСКОВСКОЙ ОБЛАСТИ	

полное наименование должности	 ДОКУМЕНТ ПОДПИСАН ЭЛЕКТРОННОЙ ПОДПИСЬЮ Сертификат: 00ВВ056В7401СВ38D2В3576АСDС8425108 Владелец: ФЕДЕРАЛЬНАЯ СЛУЖБА ГОСУДАРСТВЕННОЙ РЕГИСТРАЦИИ, КАДАСТРА И КАРТОГРАФИИ Действителен: с 27.06.2023 по 19.09.2024	инициалы, фамилия
-------------------------------	---	-------------------

Выписка из Единого государственного реестра недвижимости об объекте недвижимости  
Описание местоположения земельного участка

Земельный участок			
вид объекта недвижимости			
Лист № 1 раздела 3	Всего листов раздела 3: 1	Всего разделов: 4	Всего листов выписки: 6
01.11.2023г. № КУВИ-001/2023-247615321			
Кадастровый номер:		50:04:0020101:1561	

План (чертеж, схема) земельного участка



Масштаб 1:400	Условные обозначения:		
---------------	-----------------------	--	--

полное наименование должности	 ДОКУМЕНТ ПОДПИСАН ЭЛЕКТРОННОЙ ПОДПИСЬЮ Сертификат: 00ВВ056В7401СВ38D2В3576АСDС8425108 Владелец: ФЕДЕРАЛЬНАЯ СЛУЖБА ГОСУДАРСТВЕННОЙ РЕГИСТРАЦИИ, КАДАСТРА И КАРТОГРАФИИ Действителен: с 27.06.2023 по 19.09.2024	инициалы, фамилия
-------------------------------	---	-------------------

## Выписка из Единого государственного реестра недвижимости об объекте недвижимости

## Описание местоположения земельного участка

Земельный участок			
вид объекта недвижимости			
Лист № 1 раздела 3.1	Всего листов раздела 3.1: 1	Всего разделов: 4	Всего листов выписки: 6
01.11.2023г. № КУВИ-001/2023-247615321			
Кадастровый номер:		50:04:0020101:1561	

Описание местоположения границ земельного участка							
№ п/п	Номер точки		Дирекционный угол	Горизонтальное проложение, м	Описание закрепления на местности	Кадастровые номера смежных участков	Сведения об адресах правообладателей смежных земельных участков
	начальная	конечная					
1	2	3	4	5	6	7	8
1	1.1.1	1.1.2	345°16.0`	30.12	данные отсутствуют	данные отсутствуют	данные отсутствуют
2	1.1.2	1.1.3	75°15.7`	48.51	данные отсутствуют	данные отсутствуют	данные отсутствуют
3	1.1.3	1.1.4	165°16.0`	30.12	данные отсутствуют	данные отсутствуют	данные отсутствуют
4	1.1.4	1.1.1	255°15.7`	48.51	данные отсутствуют	данные отсутствуют	данные отсутствуют



ДОКУМЕНТ ПОДПИСАН  
ЭЛЕКТРОННОЙ ПОДПИСЬЮ

Сертификат: 00ВВ056В7401СВ38D2В3576АСDС8425108

Владелец: ФЕДЕРАЛЬНАЯ СЛУЖБА ГОСУДАРСТВЕННОЙ  
РЕГИСТРАЦИИ, КАДАСТРА И КАРТОГРАФИИ  
Действителен: с 27.06.2023 по 19.09.2024

полное наименование должности

инициалы, фамилия

## Выписка из Единого государственного реестра недвижимости об объекте недвижимости

## Описание местоположения земельного участка

Земельный участок			
вид объекта недвижимости			
Лист № 1 раздела 3.2	Всего листов раздела 3.2: 1	Всего разделов: 4	Всего листов выписки: 6
01.11.2023г. № КУВИ-001/2023-247615321			
Кадастровый номер:		50:04:0020101:1561	

Сведения о характерных точках границы земельного участка				
Система координат МСК-50				
Номер точки	Координаты, м		Описание закрепления на местности	Средняя квадратичная погрешность определения координат характерных точек границ земельного участка, м
	X	Y		
1	2	3	4	5
1	529603.96	2186714.64	-	0.1
2	529616.3	2186761.55	-	0.1
3	529645.43	2186753.89	-	0.1
4	529633.09	2186706.98	-	0.1
1	529603.96	2186714.64	-	0.1



ДОКУМЕНТ ПОДПИСАН  
ЭЛЕКТРОННОЙ ПОДПИСЬЮ

Сертификат: 00ВВ056В7401СВ38D2В3576АСDС8425108

Владелец: ФЕДЕРАЛЬНАЯ СЛУЖБА ГОСУДАРСТВЕННОЙ  
РЕГИСТРАЦИИ, КАДАСТРА И КАРТОГРАФИИ  
Действителен: с 27.06.2023 по 19.09.2024

полное наименование должности

инициалы, фамилия

## ДОГОВОР

аренды земельного участка, заключаемого по результатам проведения торгов  
№ \_\_\_\_\_

Московская обл, г Дмитров, Торговая  
пл, д 1

\_\_\_\_\_года

КОМИТЕТ ПО УПРАВЛЕНИЮ ИМУЩЕСТВОМ АДМИНИСТРАЦИИ  
ДМИТРОВСКОГО ГОРОДСКОГО ОКРУГА МОСКОВСКОЙ ОБЛАСТИ, ОГРН  
1035001608883, ИНН/КПП 5007009731/500701001 в лице \_\_\_\_\_ действующ \_\_\_\_\_ на  
основании \_\_\_\_\_, в дальнейшем именуем \_\_\_\_\_ «Арендодатель», с одной стороны, и \_\_\_\_\_ в  
лице \_\_\_\_\_ действующ \_\_\_\_\_ на основании \_\_\_\_\_, в дальнейшем именуем \_\_\_\_\_  
«Арендатор», с другой стороны, в дальнейшем совместно именуемые «Стороны», на  
основании (далее – Протокол) заключили настоящий договор (далее – Договор) о  
нижеследующем.

### 1. Предмет и цель договора

1.1. Арендодатель предоставляет, а Арендатор принимает в аренду по акту приема-передачи (Приложение № 3 к Договору) являющемуся неотъемлемой частью Договора, земельный участок, государственная собственность на который не разграничена, площадью 1461 кв. м., с кадастровым номером 50:04:0020101:1561, категория земель – «Земли населенных пунктов», вид разрешенного использования – «Для индивидуального жилищного строительства», расположенный по адресу: Российская Федерация, Московская область, Дмитровский городской округ, город Яхрома.

1.2. Земельный участок предоставляется для использования в соответствии с видом разрешенного использования «Для индивидуального жилищного строительства».

1.3. Ограничений в использовании Земельного участка нет, сведений о правах третьих лиц на него у Арендодателя не имеется.

1.4. На Земельном участке расположены:

расположены линии связи Восточного транспортного центра технической эксплуатации телекоммуникаций Управления технической эксплуатации телекоммуникаций макрорегионального филиала «Центр» ПАО «Ростелеком», использовать в соответствии с требованиями Постановления Правительства РФ от 09.06.1995 г. № 578 "Об утверждении Правил охраны линий и сооружений связи Российской Федерации"..

1.5. При использовании земельного участка необходимо учитывать охранные зоны инженерных коммуникаций, в том числе подземных (при наличии).

Вынос инженерных коммуникаций возможен по техническим условиям эксплуатирующих организаций. При наличии охранных зон линейных объектов размещение зданий, сооружений возможно при получении письменного решения о согласовании сетевых организаций.

1.6. Топографическая съемка Земельного участка не проводилась. Арендодатель не несет ответственности за возможно расположенные в границах Земельного участка инженерных коммуникаций, в том числе подземные. Указанное обстоятельство не дает право арендатору требовать с арендодателя возмещения расходов, связанных с освоением Земельного участка и возврата уплаченной арендной платы по договору.

### 2. Срок договора

2.1. Договор заключается на срок \_\_\_\_\_ лет/месяцев с \_\_\_\_\_ по \_\_\_\_\_.

2.2. Земельный участок считается переданным Арендодателем Арендатору и принятым Арендатором с момента подписания акта приема-передачи Земельного участка.

Договор считается заключенным с момента передачи Земельного участка. Акт приема-передачи Земельного участка подписывается одновременно с подписанием Договора.

### 3. Арендная плата

3.1. Арендная плата начисляется с даты начала срока Договора, указанного в п. 2.1. Договора.

3.2. Размер годовой арендной платы устанавливается в соответствии с Протоколом (Приложение № 1), являющимся неотъемлемой частью Договора.

3.3. Размер арендной платы определяется в соответствии с Приложением № 2 к Договору, которое является неотъемлемой частью Договора.

3.4. Арендная плата вносится Арендатором ежемесячно в полном объеме в размере, определенном в Приложении № 2, не позднее 10 числа текущего месяца, путем внесения денежных средств, безналичным порядком с обязательным указанием в платежном документе назначения платежа, номера и даты Договора по следующим реквизитам:  
\_\_\_\_\_ (для физических лиц).

3.5. Арендная плата за неполный период (квартал/месяц) исчисляется пропорционально количеству календарных дней аренды в квартале/месяце к количеству дней данного квартала/месяца.

3.6. Сумма поступлений, перечисленная Арендатором в рамках исполнения основного обязательства, зачисляется сначала в счет оплаты основного долга, и только при погашении основного долга зачисляется в текущий период по основному обязательству арендной платы.

3.7. Обязательства по внесению арендной платы за период, установленный п. 3.4. Договора, считаются исполненными после внесения Арендатором арендной платы в полном объеме. При внесении Арендатором арендной платы не в полном объеме, размер которой установлен п. 3.3. Договора, обязательства Договора считаются неисполненными.

Датой исполнения обязательств по внесению арендной платы является дата поступления арендной платы на счет, указанный в п. 3.4. Договора.

3.8. Арендная плата за пользование Земельным участком исчисляется с даты, указанной в п. 2.1. Договора и уплачивается в сроки, предусмотренные п. 3.4. Договора.

Первый платеж в полном объеме осуществляется не позднее тридцати календарных дней с даты подписания Договора.

3.9. Арендная плата изменяется в одностороннем порядке по требованию арендодателя на максимальный размер уровня инфляции, установленный в федеральном законе о федеральном бюджете на очередной финансовый год и плановый период, который изменяется ежегодно по состоянию на начало очередного финансового года, начиная с года, следующего за годом, в котором заключен Договор аренды.

#### **4. Права и обязанности Сторон**

4.1. Арендодатель имеет право:

4.1.1. Досрочно расторгнуть Договор в порядке и в случаях, предусмотренных действующим законодательством и Договором, в том числе:

- в случае использования Земельного участка способами, приводящими к его порче;
- в случае использования Земельного участка не в соответствии с видом его разрешенного использования;
- в случае использования Земельного участка не в соответствии с его целевым назначением;
- в случае невыполнения обязанностей по рекультивации земель, обязательных мероприятий по улучшению земель и охране почв;
- в случае создания или возведения на земельном участке самовольной постройки либо невыполнении обязанностей, предусмотренных частью 11 статьи 55.32 Градостроительного кодекса Российской Федерации, в сроки, установленные решением о сносе самовольной постройки либо решением о сносе самовольной постройки или ее приведении в соответствие с установленными требованиями;
- в случае неиспользования/неосвоения Земельного участка в течение 1 года;
- в случае невнесения арендной платы либо внесения не в полном объеме более 2 (двух) периодов подряд;

- в случае неподписания Арендатором дополнительных соглашений к Договору о внесении изменений, указанных в п. 4.1.3.;
- в случае переуступки Арендатором прав и обязанностей по Договору;
- в случае заключения Арендатором договора субаренды Земельного участка;
- в случае нахождения Арендатора в любой стадии процедуры банкротства (наблюдения, финансового оздоровления, внешнего управления, конкурсного производства);
- в иных случаях, установленных действующим законодательством Российской Федерации и законодательством Московской области.

4.1.2. На беспрепятственный доступ на территорию Земельного участка с целью его осмотра на предмет соблюдения условий Договора.

4.1.3. Вносить в Договор необходимые изменения и дополнения в случае внесения таковых в действующее законодательство Российской Федерации, законодательство Московской области, нормативные правовые акты органов местного самоуправления.

4.1.4. На возмещение убытков, причиненных ухудшением качества Земельного участка и экологической обстановки в результате хозяйственной деятельности Арендатора, а также по иным основаниям, предусмотренным законодательством Российской Федерации, законодательством Московской области.

4.1.5. Изъять Земельный участок в порядке, установленном действующим законодательством Российской Федерации, законодательством Московской области.

4.1.6. Обратиться в суд за взысканием задолженности по арендной плате после однократного неисполнения Арендатором обязанности по внесению арендной платы в полном объеме за период, установленный п. 3.4. Договора.

4.2. Арендодатель обязан:

4.2.1. Передать Арендатору Земельный участок в срок, установленный Договором.

4.2.2. Не чинить препятствия Арендатору в правомерном использовании (владении и пользовании) Земельного участка.

4.2.3. Не вмешиваться в хозяйственную деятельность Арендатора, если она не противоречит условиям Договора и действующему законодательству Российской Федерации, законодательству Московской области, регулирующие правоотношения по Договору.

4.2.4. В письменной форме в пятидневный срок уведомлять Арендатора об изменении реквизитов, указанных в п. 3.4 Договора, а также об изменении ИНН, КПП, почтового адреса, контактного телефона Арендодателя.

4.3. Арендатор имеет право:

4.3.1. Использовать Земельный участок на условиях, установленных Договором, исходя из разрешенного использования и целевого назначения Земельного участка.

4.3.2. Возводить с соблюдением правил землепользования и застройки здания, строения, сооружения в соответствии с целью, указанной в п. 1.2. Договора, его разрешенным использованием с соблюдением требований градостроительных регламентов и иных правил и норм.

4.4. Арендатор обязан:

4.4.1. Использовать Земельный участок в соответствии с целевым назначением, видом разрешенного использования и условиями его предоставления.

4.4.2. Использовать Земельный участок в соответствии с требованиями: (в случае, если Земельный участок имеет ограничения в использовании, указанные в п. 1.3).

4.4.3. При досрочном расторжении Договора или по истечении его срока все произведенные без разрешения Арендодателя на Земельном участке улучшения передать Арендодателю безвозмездно.

4.4.4. Не допускать действий, приводящих к ухудшению качественных характеристик Земельного участка и прилегающих к нему территорий, экологической обстановки местности, а также к загрязнению территории.

4.4.5. Обеспечивать Арендодателю, органам муниципального и государственного контроля свободный доступ на Земельный участок, на территорию расположенных на

Земельном участке зданий и сооружений.

4.4.6. Выполнять условия эксплуатации городских подземных и наземных коммуникаций, сооружений, и не препятствовать их ремонту и обслуживанию (в случае, если такие расположены на земельном участке).

4.4.7. В десятидневный срок со дня изменения своего наименования (для юридических лиц), местонахождения (почтового адреса) и контактного телефона письменно сообщить о таких изменениях Арендодателю.

4.4.8. Осуществлять мероприятия по охране земель, установленные действующим законодательством Российской Федерации, законодательством Московской области.

4.4.9. В полном объеме уплачивать причитающуюся Арендодателю арендную плату в сроки, указанные в п. 3.4. Договора, и по требованию Арендодателя представлять копии платежных документов, подтверждающих факт оплаты арендной платы.

4.4.10. В случае получения уведомления от Арендодателя согласно п. 4.2.4. Договора перечислять арендную плату по реквизитам, указанным в уведомлении.

4.4.11. Передать Земельный участок Арендодателю по Акту приема-передачи в течение пяти дней после окончания срока действия Договора или даты его досрочного расторжения.

4.4.12. В случае направления Арендодателем Арендатору письменного предупреждения (претензии), в соответствии с порядком, установленным действующим законодательством Российской Федерации, в связи с неисполнением им обязательства по внесению арендной платы, Арендатор обязан внести арендную плату в течение пяти рабочих дней со дня получения такого предупреждения.

4.4.13. Письменно сообщить Арендодателю не позднее чем за три месяца о предстоящем освобождении Земельного участка как в связи с окончанием срока действия Договора, так и при его досрочном освобождении.

4.4.14. Беспрепятственно допускать представителей собственников объектов, указанных в п. 1.4 Договора, а также представителей организации, осуществляющей эксплуатацию указанных объектов, в целях обеспечения их безопасности. (В случае если земельный участок полностью или частично расположен в охранной зоне, установленной в отношении объектов.).

4.5. Арендатор не вправе уступать права и осуществлять перевод долга по обязательствам, возникшим из договора. Обязательства по договору должны быть исполнены Арендатором лично.

4.6. Арендодатель и Арендатор имеют иные права и несут иные обязанности, установленные законодательством Российской Федерации.

4.7. Государственный кадастровый учет и (или) государственная регистрация прав на недвижимое имущество осуществляются в соответствии с действующим законодательством.

## **5. Ответственность Сторон**

5.1. За нарушение условий Договора стороны несут ответственность в соответствии с действующим законодательством Российской Федерации, законодательством Московской области и Договором.

5.2. По требованию Арендодателя Договор может быть досрочно расторгнут судом в случаях, указанных в п. 4.1.1. Договора.

Арендодатель вправе требовать досрочного расторжения Договора только после направления Арендатору письменной претензии о необходимости исполнения им обязательства в течение 30 дней с момента ее направления.

5.3. За нарушение сроков внесения арендной платы Арендатор уплачивает Арендодателю пени в размере 0,05% от неуплаченной суммы за каждый день просрочки. Пени за первый платеж начисляются по истечении 30 (тридцати) календарных дней с даты подписания Договора.

5.4. В случае систематического (2 и более раза) неправильного указания в платежном документе банковских реквизитов, предусмотренных в п. 3.4 Договора, в результате чего



денежные средства зачислены на код бюджетной классификации (КБК) «невыясненные поступления», Арендатор уплачивает Арендодателю договорную неустойку в размере 0,05 % процентов от суммы, подлежащей уплате в бюджет.

5.5. Арендатор не может быть освобожден от исполнения обязательств по Договору в случае уплаты неустойки за неисполнение или ненадлежащее исполнение обязательств.

5.6. Ответственность Сторон за нарушения условий Договора, вызванные действием обстоятельств непреодолимой силы, регулируется законодательством Российской Федерации.

## **6. Рассмотрение споров**

6.1. Все споры и разногласия, которые могут возникнуть между Сторонами, разрешаются путем переговоров в соответствии с законодательством Российской Федерации и Московской области.

6.2. При невозможности урегулирования спорных вопросов в процессе переговоров, споры подлежат рассмотрению с участием граждан в судах общей юрисдикции, с участием организаций, являющихся юридическими лицами, граждан, осуществляющих предпринимательскую деятельность в Арбитражном суде Московской области.

## **7. Изменение условий договора**

7.1. В соответствии с п. 4.1.3 Договора изменения и дополнения к условиям Договора действительны при условии, что они оформлены в письменном виде и подписаны уполномоченными представителями сторон по Договору в форме дополнительного соглашения, которое является неотъемлемой частью настоящего договора/и подлежит регистрации в установленном порядке (для договоров, заключенных на срок более 1 года).

7.2. Изменение вида разрешенного использования Земельного участка не допускается.

7.3. Арендатору запрещается заключать договор уступки требования (цессии) по Договору.

7.4. Арендатору запрещается заключать договор субаренды Земельного участка.

## **8. Дополнительные и особые условия договора**

8.1. О форс-мажорных обстоятельствах каждая из сторон обязана немедленно известить другую. Сообщение должно быть подтверждено документом, выданным уполномоченным на то государственным органом. При продолжительности форс-мажорных обстоятельств свыше 6 (шести) месяцев или при неустранении последствий этих обстоятельств в течение 6 (шести) месяцев стороны должны встретиться для выработки взаимоприемлемого решения, связанного с продолжением Договора.

8.2. Все действия по заключению Договора аренды, внесению изменений и дополнений в него, оформляются в форме электронного документа и подписываются Сторонами усиленной квалифицированной электронной подписью.

8.3. Договор, а так же все изменения и дополнения к нему, подлежит государственной регистрации (для договоров, заключенных на срок более 1 года).

8.4. Лица, подписавшие Договор, заверяют друг друга (статья 431.2 ГК РФ), что сертификаты ключей электронных подписей Сторон являются валидными (целостными и не отозванными) на дату подписания Договора, а также будут являться таковыми на день государственной регистрации Договора.

В случае недостоверности заверения со стороны Арендатора о валидности электронной подписи на дату государственной регистрации Договора аренды, государственная регистрация обеспечивается силами Арендатора (для договоров, заключенных на срок более 1 года).

## **9. Приложения к Договору**

К Договору прилагается и является его неотъемлемой частью:

Приложение № 1. Протокол.

Приложение № 2. Расчет арендной платы.

Приложение № 3. Акт приема-передачи Земельного участка.

**10. Адреса, реквизиты и подписи Сторон**

Арендодатель:  
КОМИТЕТ ПО УПРАВЛЕНИЮ  
ИМУЩЕСТВОМ АДМИНИСТРАЦИИ  
ДМИТРОВСКОГО ГОРОДСКОГО ОКРУГА  
МОСКОВСКОЙ ОБЛАСТИ

Юридический адрес:

Московская обл, г Дмитров, Торговая пл, д 1

Почтовый адрес:

Московская обл, г Дмитров, Торговая пл, д 1

ИНН/КПП 5007009731/500701001

\_\_\_\_\_ (Ф.И.О.)

Арендатор:

Юридический адрес: \_\_\_\_\_

Почтовый адрес: \_\_\_\_\_

ИНН/КПП \_\_\_\_\_ / \_\_\_\_\_

\_\_\_\_\_ (Ф.И.О.)

Приложение № 2 к  
договору аренды №  
\_\_\_\_\_ от «\_\_\_»  
\_\_\_\_\_ 20\_\_ года

### Расчет арендной платы за Земельный участок

1. Годовая арендная плата (Апл) за Земельный участок рассчитывается в соответствии с Протоколом.

№ п/п	S, кв. м	ВРИ	Годовая арендная плата, руб.
1	1461	Для индивидуального жилищного строительства.	

2. Годовая арендная плата за Земельный участок составляет \_\_\_\_\_ рублей, а сумма регулярного ежеквартального/ежемесячного платежа:

	Арендная плата (руб.)*
Квартал/Месяц	
Квартал/Месяц	

\*указывается сумма платежа за неполный период с обязательным указанием неполного периода.

### Подписи Сторон

Арендодатель:

\_\_\_\_\_ (Ф.И.О.)

Арендатор:

\_\_\_\_\_ (Ф.И.О.)

Приложение № 3 к  
договору аренды №  
\_\_\_\_\_ от «\_\_\_»  
\_\_\_\_\_ 20\_\_ года

Акт приема-передачи земельного участка

КОМИТЕТ ПО УПРАВЛЕНИЮ ИМУЩЕСТВОМ АДМИНИСТРАЦИИ  
ДМИТРОВСКОГО ГОРОДСКОГО ОКРУГА МОСКОВСКОЙ ОБЛАСТИ, ОГРН  
1035001608883, ИНН/КПП 5007009731/500701001 в лице \_\_\_\_\_ действующ\_\_ на  
основании \_\_\_\_\_, в дальнейшем именуем\_\_ «Арендодатель», с одной стороны, и \_\_\_\_\_  
(наименование или Ф.И.О.) в лице \_\_\_\_\_ (должность или Ф.И.О.), действующ\_\_  
на основании \_\_\_\_\_ (устава, доверенности или паспорта), в дальнейшем  
именуем\_\_ «Арендатор», с другой стороны, в дальнейшем совместно именуемые  
«Стороны», на основании \_\_\_\_\_ составили настоящий акт приема-передачи к  
Договору аренды земельного участка от «\_\_\_» \_\_\_\_\_ 20\_\_ года № \_\_\_\_\_ о  
нижеследующем.

1. Арендодатель передал, а Арендатор принял во временное владение и пользование  
за плату Земельный участок, указанный в п. 1.1. Договора.

2. Переданный Земельный участок на момент его приема-передачи находится в  
состоянии, удовлетворяющем Арендатора.

3. Арендатор претензий к Арендодателю не имеет.

Подписи Сторон

Арендодатель:

\_\_\_\_\_(Ф.И.О.).

Арендатор:

\_\_\_\_\_(Ф.И.О.)

**ЛИЧНЫЙ КАБИНЕТ АРЕНДАТОРА**  
**инструкция по подписанию договора аренды/купли-продажи в электронной форме**

На 10 листах

Красногорск

2023

## Содержание

<b>1 Общие сведения</b> .....	<b>3</b>
1.1 Полное наименование системы.....	3
1.2 Назначение системы.....	3
1.3 Перечень сокращений.....	3
<b>2 Регистрация в личном кабинете арендатора</b> .....	<b>4</b>
<b>3 Подписание договора</b> .....	<b>7</b>

# 1 Общие сведения

## 1.1 Полное наименование системы

Личный кабинет арендатора (далее – ЛКА).

## 1.2 Назначение системы

ЛКА предназначен для:

- Упрощения процедуры контроля всех финансово-лицевых счетов (далее – ФЛС) для земельных участков и объектов имущества, находящихся в государственной или муниципальной собственности Московской области;
- Заключения договоров аренды/купи-продажи имущества в электронном виде.

## 1.3 Перечень сокращений

Перечень сокращений содержит Таблица 1 – Перечень сокращений.

Таблица 1 – Перечень сокращений

<b>Сокращение</b>	<b>Расшифровка</b>
Госуслуги	Федеральная государственная информационная система «Единый портал государственных и муниципальных услуг»
ЛКА	Личный кабинет Арендатора
ФЛС	Финансово-лицевой счёт
ИНН	Идентификационный номер налогоплательщика
СНИЛС	Страховой номер налогоплательщика
ОГРН	Основной государственный регистрационный номер
ОГРНИП	Основной государственный регистрационный номер индивидуального предпринимателя
ЭП	Электронная подпись

## 2 Регистрация в личном кабинете арендатора

В течении 10 дней, со дня размещения информации о результатах аукциона на официальном сайте торгов, Арендатору надлежит осуществить вход в ЛКА. Для этого необходимо перейти по адресу ресурса - <https://arenda.mosreg.ru> и выполнить вход (Рисунок 1), используя учётную запись «Госуслуги» (Рисунок 2), предварительно заполнив необходимые данные в профиле «Госуслуги».

Для физических лиц:

- Адрес электронной почты;
- ИНН.

Для индивидуальных предпринимателей:

- Адрес электронной почты;
- ОГРНИП;
- ИНН.

Для юридических лиц:

- Адрес электронной почты;
- ОГРН;
- ИНН.




Рисунок 1



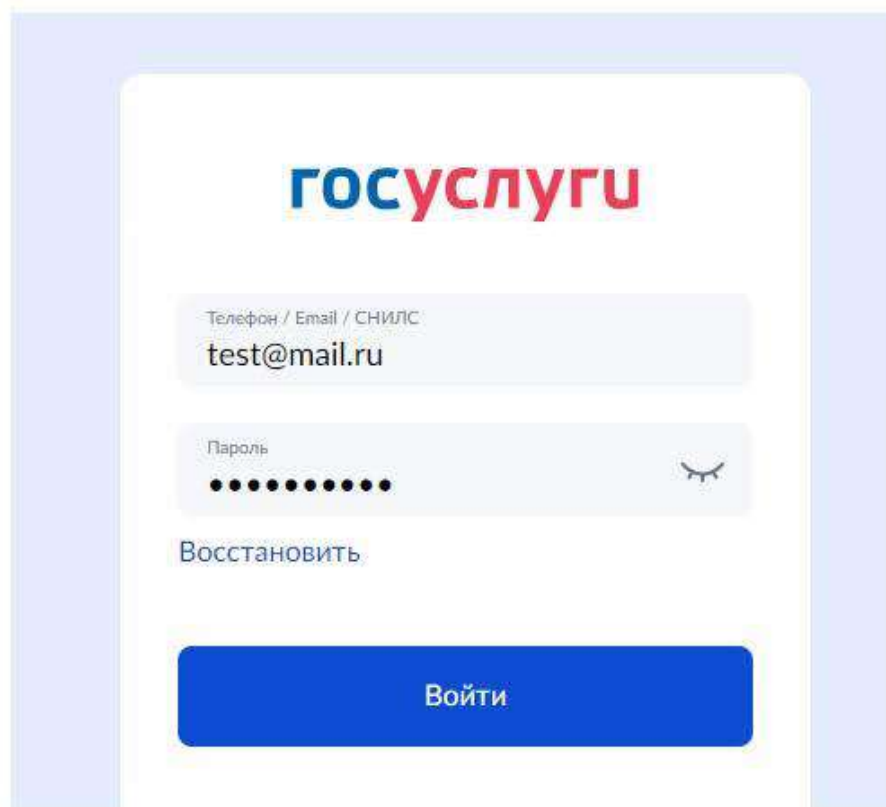


Рисунок 2

На завершающем этапе регистрации предусмотрена возможность выбора профиля для входа в систему (Рисунок 3):

- Индивидуальный предприниматель;
- Физическое лицо;
- Юридическое лицо (представители юридических лиц также имеют возможность просматривать ЛКА организации, в случае если личная учётная запись на портале «Госуслуги» внесена в список сотрудников организации).

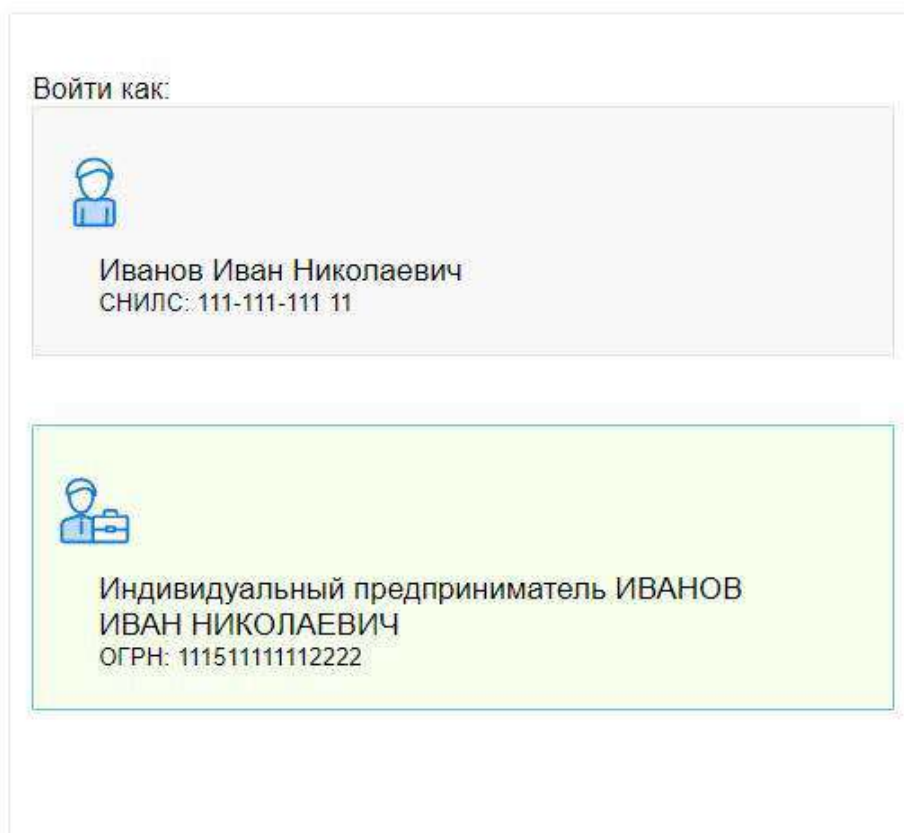


Рисунок 3

Далее происходит переадресация на главную страницу ЛКА, где необходимо ознакомиться и принять условия пользовательского соглашения (Рисунок 4).



Рисунок 4

### 3 Подписание договора

С 11 по 15 день со дня размещения информации о результатах аукциона на официальном сайте торгов, Арендодатель направляет договор аренды для ознакомления и подписания победителю торгов.

На главной странице ЛКА отображается сводная информация по всем ФЛС, а также количество документов, подготовленных для подписания (Рисунок 5).

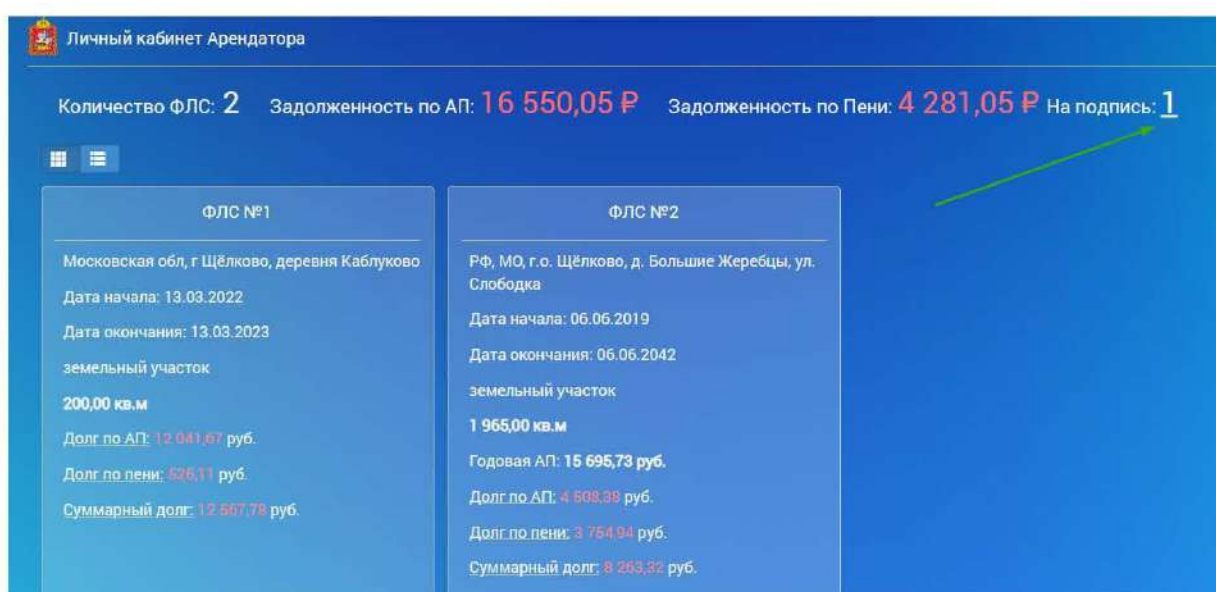


Рисунок 5

При наличии одного документа на подпись, необходимо нажать на количество указанного документа.

При наличии более одного документа на подпись, переход к документам осуществляется путём нажатия на номер ФЛС, расположенного в блоке сводной карточки ФЛС.

При переходе в карточку ФЛС, Арендатору доступны следующие разделы:

- Общая информация;
- Неоплаченные начисления;

- Оплаченные начисления;
- Платежи;
- Баланс;
- Объект;
- Документы.

При необходимости предусмотрена возможность свернуть список всех разделов (Рисунок 6).

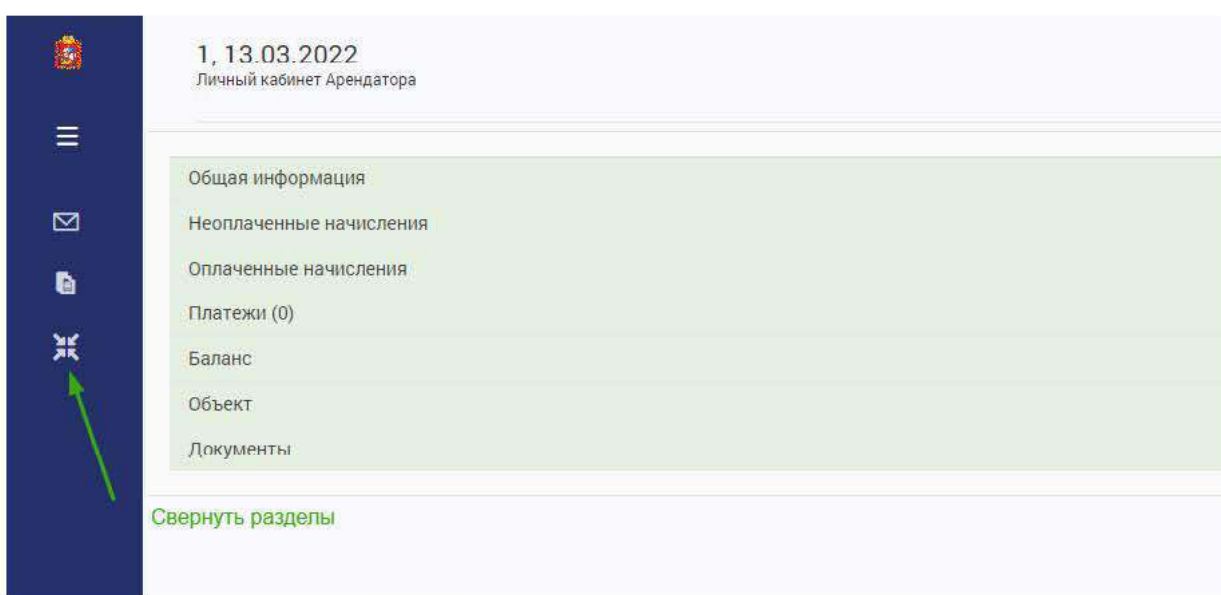


Рисунок 6

Подписание договора осуществляется в разделе «Документы».

В данном разделе Арендатор может ознакомиться с условиями договора аренды, а также его подписать. Для этого рядом с документом в статусе «Подписано арендодателем» находятся две функциональные кнопки: «Скачать» и «Подписать» (Рисунок 7).

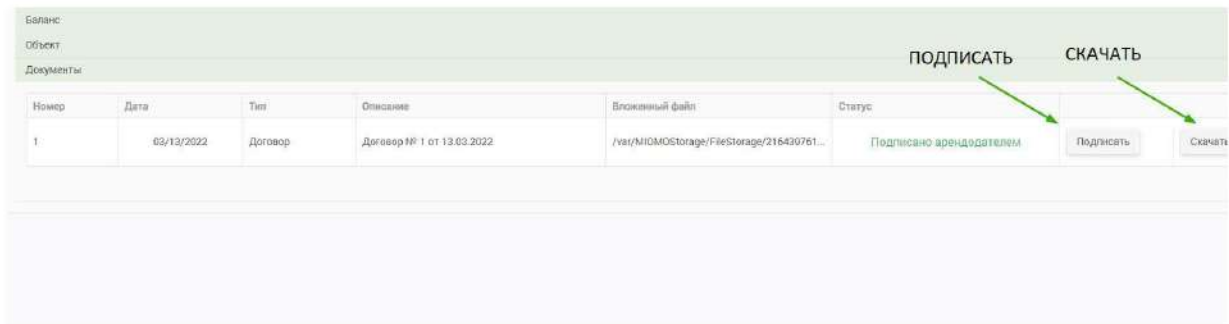


Рисунок 7

При нажатии на кнопку «Скачать», выполнится скачивание архива, содержащего скан-образ документа.

При нажатии на кнопку «Подписать» будет осуществлён переход на страницу подписания документа с помощью ЭП (Рисунок 8 и Рисунок 9).

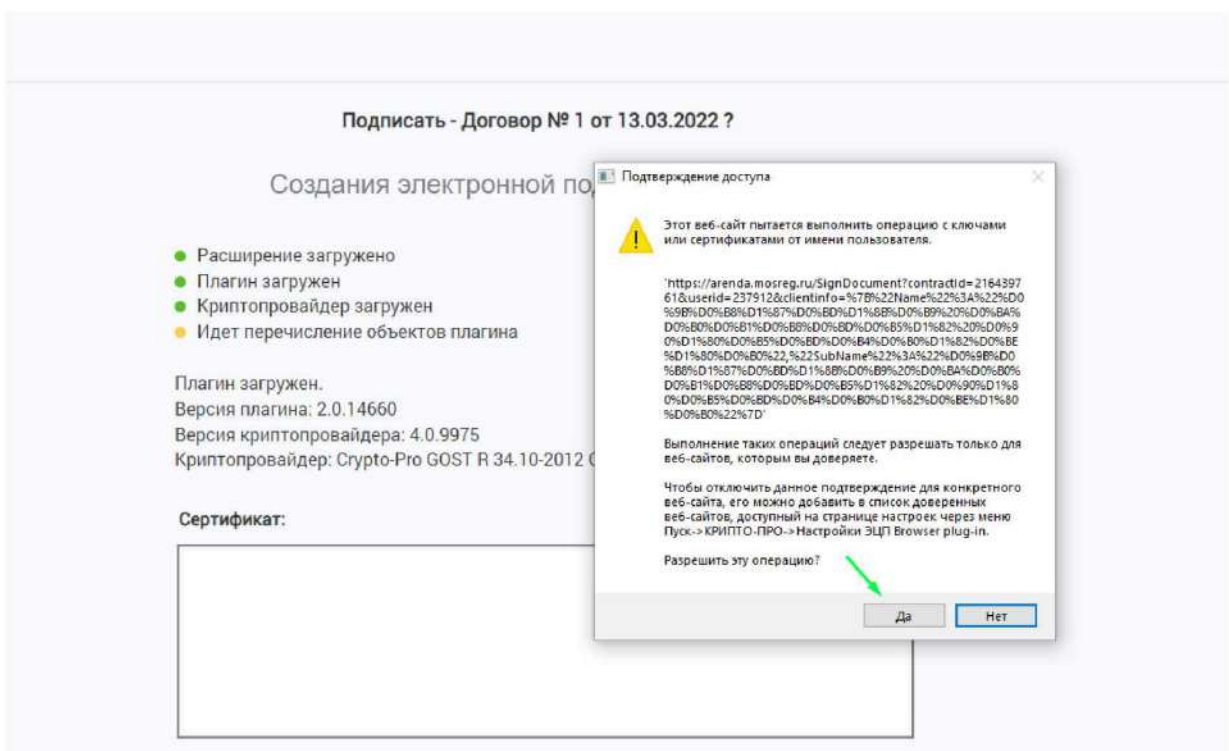


Рисунок 8

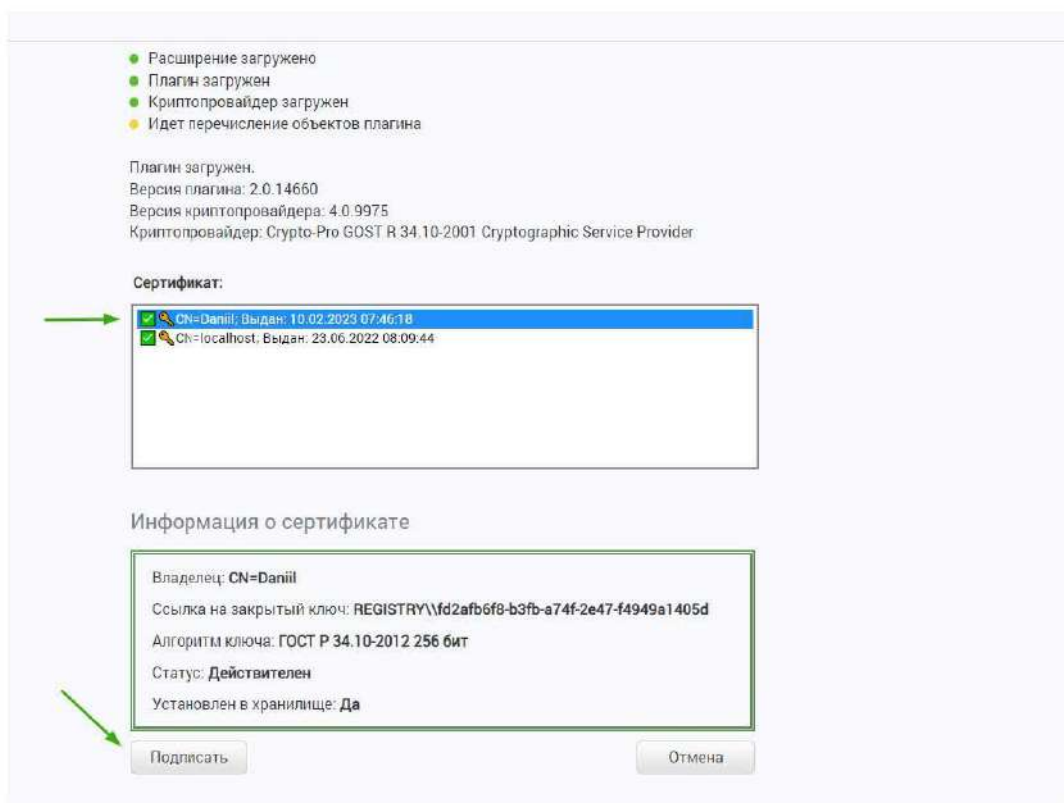


Рисунок 9

После подписания документа статус поменяется на «Подписано всеми контрагентами» (Рисунок 10).

Имя	Дата	Тип	Описание	Владелец роли	Статус	
Инструкция	10/13/2022	Документ	Получен ИИ Инструкция от 10.10.2022	Директор ООО «Иванов и Петров» (7164891476)	Подписано всеми контрагентами	<input type="button" value="Действ"/>

Рисунок 10

# Инструкция по регистрации для физических лиц

Для участия в торгах по реализации государственного или муниципального имущества пройдите регистрацию в ГИС Торги.

Пройдя регистрацию в ГИС Торги, физическое лицо получает доступ к участию в торгах на электронных площадках, перечень операторов которых утвержден распоряжением Правительства РФ от 12.07.2018 № 1447-р\*, без прохождения дополнительных проверок и направления документов.

## \*Электронные площадки:

- АО «Сбербанк – АСТ»
- АО «Единая электронная торговая площадка»
- АО «Агентство по государственному заказу Республики Татарстан»
- АО «ТЭК-Торг»
- ООО «РТС – тендер»
- ООО «Электронная торговая площадка ГПБ»
- АО «Электронные торговые системы» (ЭТП «Фабрикант»)
- АО «Российский аукционный дом»

Шаги регистрации для физического лица:

## 1 Получение квалифицированной электронной подписи и регистрация на Госуслугах (ЕСИА)

Перед началом регистрации необходимо получить квалифицированную электронную подпись в удостоверяющем центре, аккредитованном Министерством цифрового развития, связи и массовых коммуникаций Российской Федерации.

В случае если у пользователя имеется действующая квалифицированная электронная подпись, повторное получение не требуется.

Затем пройти регистрацию на Госуслугах (ЕСИА). В случае если пользователь уже зарегистрирован на Госуслугах (ЕСИА), достаточно воспользоваться имеющейся подтвержденной учетной записью.



## 2 Регистрация в ГИС Торги

Перейти на сайт [torgi.gov.ru](http://torgi.gov.ru), нажать на главной странице кнопку «Войти» и выбрать личный кабинет участника.

В открывшемся окне необходимо заполнить заявление на регистрацию участника (часть сведений заполняется автоматически на основании данных из государственных реестров).

**Обращаем внимание!** ГИС Торги обладает наивысшим классом безопасности и соответствует требованиям Федерального закона от 27.07.2006 № 152-ФЗ «О персональных данных». Все приложенные документы будут использованы при регистрации на электронных площадках, а также при подаче заявок на участие в торгах, проводимых в электронной форме. Повторное предоставление приложенных документов в дальнейшем не потребуется.

Далее необходимо подписать заявление на регистрацию квалифицированной электронной подписью, нажав кнопку «Подписать и отправить». После чего участник будет зарегистрирован в ГИС Торги.

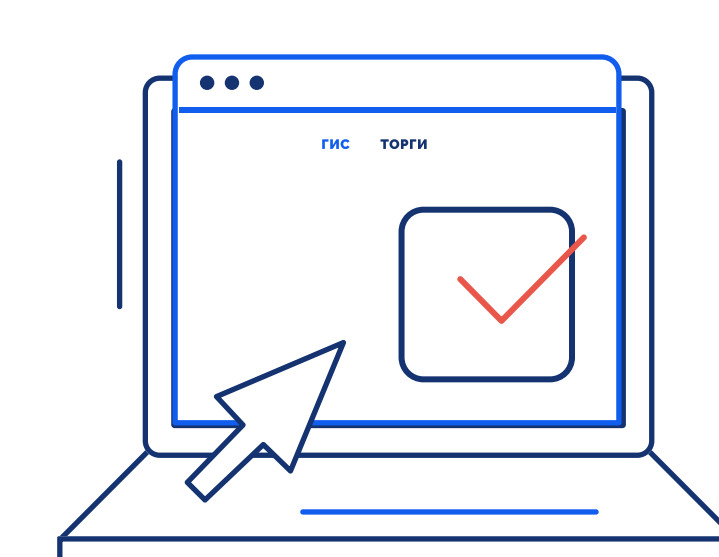


## 3 Передача сведений о зарегистрированном участнике торгов на электронные площадки

После регистрации в ГИС Торги информация об участнике автоматически направляется на электронные площадки по защищенным каналам.

Операторы электронных площадок регистрируют участника торгов на электронной площадке не позднее рабочего дня, следующего за днем его регистрации в ГИС Торги.

**Обращаем внимание!** В случае если физическое лицо передает полномочия на участие в торгах иному физическому лицу по доверенности, то доверенному лицу также необходимо пройти регистрацию в ГИС Торги. При этом такому представителю необходимо представить скан-образ доверенности в составе заявки на электронной площадке.



**АКТ № 6052 от 20 ноября 2023 г.  
обследования земельного участка**

Российская Федерация, Московская область,  
Дмитровский городской округ, город Яхрома

20 ноября 2023 г.  
14 часов 23 минут

*Место составления акта*

*Время составления акта*

Заявитель: КУИ АДГО

**Акт составлен:** Муниципальное казенное учреждение «Управление по обеспечению деятельности органов местного самоуправления» Дмитровского городского округа - отдел фотофиксации.

**Лицо, проводившее обследование:**

Иванов Максим Александрович - ведущий инспектор отдела фотофиксации.

**Объект обследования:**

земельный участок с кадастровым номером 50:04:0020101:1561 общей площадью 1461 кв.м., расположенный в кадастровом квартале 50:04:0020101, по адресу: Российская Федерация, Московская область, Дмитровский городской округ, город Яхрома. **Категория земель** – земли населенных пунктов. **Вид разрешенного использования** – для индивидуального жилищного строительства.

**Обследование проводилось без участия заявителя, без применения измерительных приборов, в светлое время суток.**

**В ходе обследования установлено:**

**Подъезд и подход к участку:** на момент осмотра, подход - с восточной стороны. Доступ свободный, не ограничен. **Капитальные строения:** отсутствуют. **Некапитальные строения:** отсутствуют. **Коммуникации:** при визуальном осмотре не обнаружены. **Благоустройство и организация участка:** территория не огорожена, точные границы на местности не установлены; западная часть участка представляет собой пустырь, имеется древесно – кустарниковая растительность; присутствует теплица из поликарбоната и кузов от автомобиля. **Северная граница:** полоса земли из неразграниченной государственной собственности. **Восточная граница:** пустырь, далее - дорога. **Южная граница:** полоса земли из неразграниченной государственной собственности. **Западная граница:** пустырь. **Иное:** объекты (опоры ЛЭП, бытовки, дорога, забор) присутствующие на фото и видео – материалах, не расположены на обследуемом земельном участке. Указанные объекты на ортофотоплане ВИС ИСОГД (выделенные рамками) – фактически отсутствуют в границах обследуемого участка.

*Приложения к акту обследования:*

*№ 1 - фототаблица*

*№ 2 – фотографии*

Подпись лица, проводившего обследование \_\_\_\_\_

М.А. Иванов

Акт обследования земельного участка № 6052 от 20 ноября 2023 г. подтверждаю:

Начальник отдела фотофиксации \_\_\_\_\_

А.С. Луговкин



МУНИЦИПАЛЬНОЕ КАЗЕННОЕ УЧРЕЖДЕНИЕ  
«Управление по обеспечению деятельности органов местного самоуправления»  
Дмитровского городского округа - отдел фотофиксации



**ФОТОТАБЛИЦА**

приложение № 1 к акту обследования земельного участка № 6052 от 20 ноября 2023 г.  
Место проведения обследования земельного участка: Российская Федерация, Московская область,  
Дмитровский городской округ, город Яхрома

к фототаблице прилагаются фотографии в количестве 5 штук с места осмотра территории  
земельного участка с кадастровым номером 50:04:0020101:1561 в кадастровом квартале  
50:04:0020101



Ведущий инспектор отдела фотофиксации \_\_\_\_\_ М.А. Иванов

Начальник отдела фотофиксации \_\_\_\_\_ А.С. Луговкин

**МУНИЦИПАЛЬНОЕ КАЗЕННОЕ УЧРЕЖДЕНИЕ**  
**«Управление по обеспечению деятельности органов местного самоуправления»**  
**Дмитровского городского округа - отдел фотофиксации**

**ФОТОТАБЛИЦА**

приложение № 2 к акту обследования земельного участка № 6052 от 20 ноября 2023 г.  
Место проведения обследования земельного участка: Российская Федерация, Московская область,  
Дмитровский городской округ, город Яхрома  
Фотография №1 к фототаблице с места осмотра территории земельного участка в кадастровом  
квартале 50:04:0020101



Ведущий инспектор отдела фотофиксации \_\_\_\_\_

М.А. Иванов

Handwritten signature in blue ink.

Начальник отдела фотофиксации \_\_\_\_\_

А.С. Луговкин

Handwritten signature in blue ink.

**МУНИЦИПАЛЬНОЕ КАЗЕННОЕ УЧРЕЖДЕНИЕ**  
**«Управление по обеспечению деятельности органов местного самоуправления»**  
**Дмитровского городского округа - отдел фотофиксации**

**ФОТОТАБЛИЦА**

приложение № 2 к акту обследования земельного участка № 6052 от 20 ноября 2023 г.  
Место проведения обследования земельного участка: Российская Федерация, Московская область,  
Дмитровский городской округ, город Яхрома  
Фотография №2 к фототаблице с места осмотра территории земельного участка в кадастровом  
квартале 50:04:0020101



Ведущий инспектор отдела фотофиксации \_\_\_\_\_

М.А. Иванов

Начальник отдела фотофиксации \_\_\_\_\_

А.С. Луговкин

**МУНИЦИПАЛЬНОЕ КАЗЕННОЕ УЧРЕЖДЕНИЕ**  
**«Управление по обеспечению деятельности органов местного самоуправления»**  
**Дмитровского городского округа - отдел фотофиксации**

**ФОТОТАБЛИЦА**

приложение № 2 к акту обследования земельного участка № 6052 от 20 ноября 2023 г.  
Место проведения обследования земельного участка: Российская Федерация, Московская область,  
Дмитровский городской округ, город Яхрома  
Фотография №3 к фототаблице с места осмотра территории земельного участка в кадастровом  
квартале 50:04:0020101



Ведущий инспектор отдела фотофиксации \_\_\_\_\_

М.А. Иванов

Начальник отдела фотофиксации \_\_\_\_\_

А.С. Луговкин

**МУНИЦИПАЛЬНОЕ КАЗЕННОЕ УЧРЕЖДЕНИЕ**  
**«Управление по обеспечению деятельности органов местного самоуправления»**  
**Дмитровского городского округа - отдел фотофиксации**

**ФОТОТАБЛИЦА**

приложение № 2 к акту обследования земельного участка № 6052 от 20 ноября 2023 г.  
Место проведения обследования земельного участка: Российская Федерация, Московская область,  
Дмитровский городской округ, город Яхрома  
Фотография №4 к фототаблице с места осмотра территории земельного участка в кадастровом  
квартале 50:04:0020101



Ведущий инспектор отдела фотофиксации \_\_\_\_\_

A handwritten signature in blue ink, consisting of several loops and strokes, positioned above a horizontal line.

М.А. Иванов

Начальник отдела фотофиксации \_\_\_\_\_

A handwritten signature in blue ink, consisting of a few loops and strokes, positioned above a horizontal line.

А.С. Луговкин

**МУНИЦИПАЛЬНОЕ КАЗЕННОЕ УЧРЕЖДЕНИЕ**  
**«Управление по обеспечению деятельности органов местного самоуправления»**  
**Дмитровского городского округа - отдел фотофиксации**

**ФОТОТАБЛИЦА**

приложение № 2 к акту обследования земельного участка № 6052 от 20 ноября 2023 г.  
Место проведения обследования земельного участка: Российская Федерация, Московская область,  
Дмитровский городской округ, город Яхрома  
Фотография №5 к фототаблице с места осмотра территории земельного участка в кадастровом  
квартале 50:04:0020101



Ведущий инспектор отдела фотофиксации \_\_\_\_\_

М.А. Иванов

Начальник отдела фотофиксации \_\_\_\_\_

А.С. Луговкин

тендер  
**РТС**

ЭЛЕКТРОННАЯ  
ПЛОЩАДКА  
РОССИИ

# АУКЦИОН В ЭЛЕКТРОННОЙ ФОРМЕ

## ПАМЯТКА



МОСКОВСКАЯ ОБЛАСТЬ

# Содержание

<b>1</b>	<b>Начало работы на электронной площадке</b>	<b>3</b>
2.	Порядок получения регистрации	3
2.1	Регистрация на электронной площадке: основные понятия	3
2.2.	Подача заявки на первичную регистрацию на электронной площадке	3
2.3.	Автоматическая регистрация	8
<b>3.</b>	<b>Поиск процедур</b>	<b>10</b>
<b>4.</b>	<b>Функционал работы Доверенных лиц (только физических лиц) и Доверителей</b>	<b>12</b>
<b>5</b>	<b>Подача заявки на участие в аукционе</b>	<b>16</b>
<b>6.</b>	<b>Работа с денежными средствами</b>	<b>19</b>
6.1	Просмотр состояния аналитического счета	19
6.2	Порядок перечисления средств на участие в аукционе	19
7.	Участие в аукционе	20
8.	Просмотр сведений о результатах аукциона	23



# 1 Начало работы на электронной площадке

Для начала работы на электронной площадке необходимо иметь электронную подпись (далее - ЭП).

ЭП – это аналог подписи и синей печати в цифровом формате, который применяется для придания юридической силы документам на электронных носителях.

В соответствии с Регламентом электронной площадки «РТС-тендер Имущественные торги» для работы на электронной площадке необходимо:

1. При отсутствии ЭП, ее получить;
2. Выполнить настройки программного обеспечения;
3. Пройти процедуру регистрации на электронной площадке.

## Получение ЭП

Для участия в электронных аукционах, по земельно-имущественным торгам, необходимо получить усиленную квалифицированную ЭП, которая выдается в любом из аккредитованных удостоверяющих центров.

Актуальный список аккредитованных удостоверяющих центров опубликован на официальном сайте Минкомсвязи России ([https://digital.gov.ru/ru/activity/govservices/certification\\_authority/](https://digital.gov.ru/ru/activity/govservices/certification_authority/)).

## 2. Порядок получения регистрации

### 2.1 Регистрация на электронной площадке: основные понятия

**Регистрация**- процедура, необходимая для получения доступа к работе на электронной площадке, к участию в аукционах. Совершать юридически значимые действия на электронной площадке Заявитель может только при наличии регистрации.

Срок рассмотрения заявки на регистрацию не может превышать 3 рабочих дней с момента ее подачи (в соответствии с ч.2 ст.5 от 15.05.2019 ПП РФ № 603).

### 2.2. Подача заявки на первичную регистрацию на электронной площадке

Для подачи заявки на регистрацию выполните следующие действия:

1. С главной страницы РТС-тендер перейдите в раздел «Имущество»;
2. Выберите раздел «Покупателям / Арендаторам», далее «Регистрация»;

тендер  
**РТС**  
ЭЛЕКТРОННАЯ  
ПЛОЩАДКА  
РОССИИ

*10 лет!*

ДОВЕРЯЕТ ГОСУДАРСТВО  
ВЫБИРАЕТ БИЗНЕС

18:08 МСК  
Вторник 02.02.2021 г.

ВХОД РЕГИСТРАЦИЯ

ПОИСК 44-ФЗ 223-ФЗ КОММЕРЧЕСКИЕ ЗАКУПКИ 615-ПП РФ МАРКЕТ/ЭМО ИМУЩЕСТВО ТАРИФЫ О КОМПАНИИ

Главная · Имущество · Покупателям/Арендаторам

### Покупателям / Арендаторам

- Расширенный поиск**  
Подробная информация обо всех имущественных торгах
- Регистрация**  
Регистрация для работы на площадке по имущественным торгам
- Добавить пользователя**  
Поддача заявки на добавление пользователей к аккредитованной организации
- Реквизиты площадки**  
Реквизиты площадки для перечисления денежных средств в качестве обеспечения
- Моя организация**  
Информация о вашей организации
- Запросы на разъяснения**  
Ваши запросы на разъяснения документации и поступившие ответы
- Мои заявки**  
Все заявки вашей организации на участие в электронных торгах
- Торговые сессии**  
Информация о торгах, в которых вы участвуете
- Электронная подпись**  
Электронный сертификат для работы на площадке
- Тарифы**  
Стоимость участия и порядок оплаты

### 3. Заполните форму «Первичная регистрация»:

- Нажмите «Выберите сертификат». Заданные в сертификате ЭП данные автоматически заполнят ряд полей формы «Первичная регистрация»;

**Первичная регистрация**

Информация о лице, подписавшем заявку

Сертификат электронной подписи Заявителя \* **Выберите сертификат**

Фамилия \*

Имя \*

Отчество

Должность

Номер телефона \* + 7 - (  ) -  добавочный номер

Адрес электронной почты \*

Имя пользователя (логин) \*

Пароль \*

Подтверждение пароля \*

Кодовое слово \*

- Заполните обязательные поля, отмеченные «\*»:

В разделе «Информация о лице, подписавшем заявку» указывается информация о конкретном пользователе Вашей организации, который подписывает заявку на регистрацию.

Значения «Имя пользователя (логин)», «Пароль», «Подтверждение пароля», «Кодовое слово» задаются пользователем. Логин и пароль используются пользователем для входа в Личный кабинет. Вход в Личный кабинет под логином и паролем, без использования электронной подписи,

предоставляет возможность просмотра информации, а также корректировки документов без их размещения на площадке и без права их отправки. Иные юридически значимые действия на площадке под логином и паролем также нельзя выполнять.

**В разделе «Заявитель»** указывается информация о заявителе - юридическом лице, индивидуальном предпринимателе, физическом лице или Органе государственной власти /Органе местного самоуправления, от имени которого подается заявка на регистрацию.

В случае если Заявителем выступает юридическое лицо, индивидуальный предприниматель, физическое лицо или Орган государственной власти /Орган местного самоуправления установите отметку в соответствующее поле. При этом набор полей для заполнения в форме «Первичная регистрация» изменится в соответствии с выбранным типом Заявителя.

В случае если Ваша организация применяет упрощенную систему налогообложения, установите отметку в соответствующее поле.

В случае если Ваша организация является субъектом малого и среднего предпринимательства, установите отметку в соответствующее поле.

В случае если Заявителем выступает юридическое лицо необходимо выбрать из выпадающего списка организационно-правовую форму юридического лица.

В разделе «Юридический адрес» указывается адрес Вашей организации в соответствии с учредительными документами.

Заполнение полей «Страна», «Регион», «Район», «Город», «Населённый пункт» осуществляется последовательно, в указанном порядке. Для заполнения поля нажмите на его значение. В раскрывшемся меню выберите необходимое значение.

Для облегчения поиска Вы можете ввести несколько первых символов искомого значения, при этом в списке будут отображаться только подходящие значения.

В случае, если в юридическом адресе Вашей организации отсутствует какой-либо параметр (например, «Район»), то из выпадающего списка необходимо выбрать прочерк «-».

В разделе «Почтовый адрес» указывается адрес Вашей организации, используемый для направления почтовых сообщений.

В разделе «Банковские реквизиты» указываются банковские реквизиты Вашей организации, которые будут использоваться для вывода средств с виртуального счета Вашей организации на электронной площадке.

Банковские реквизиты	
БИК *	<input type="text"/> <input type="button" value="Заполнить"/>
Расчетный счет *	<input type="text"/>
Корреспондентский счет	<input type="text"/>
Лицевой счет	<input type="text"/>
Название банка *	<input type="text"/>
Адрес банка *	<input type="text"/>

В разделах «Продавец/Претендент» указывается информация, необходимая для регистрации в системе.

**Примечание:** Ваша организация одновременно может регистрироваться в качестве Продавца и Претендента.

В разделе «Претендент» проставьте галочку в чек-боксе «Регистрация на площадке».

В чек-боксе «Ознакомлен» проставьте галочку;

Претендент	
<input checked="" type="checkbox"/>	Регистрация на площадке
<input checked="" type="checkbox"/>	Ознакомлен: <small>Покупателями государственного и муниципального имущества могут быть любые физические и юридические лица, за исключением государственных и муниципальных унитарных предприятий, государственных и муниципальных учреждений, а также юридических лиц, в уставном капитале которых доля РФ, субъектов РФ и муниципальных образований превышает 25 процентов, кроме случаев, предусмотренных <a href="#">статьей 25</a> 178 Федерального закона.</small>

В разделе «Заявка на регистрацию» проставьте галочку в чек боксе «Подтверждаю достаточный объем полномочий на совершение юридических и фактических действий, связанных с регистрацией на электронной площадке РТС-тендер "Имущественные торги", в т.ч. право подписать заявление на присоединение к Регламенту электронной площадки «РТС-тендер» Имущественные торги и Соглашению о гарантийном обеспечении на электронной площадке «РТС-тендер» Имущественные торги. Обязуюсь возместить ООО "РТС-тендер" причиненный ущерб в полном объеме в случае нарушения данного заверения о полномочиях»;

Заявка на регистрацию	
<input checked="" type="checkbox"/>	Подтверждаю достаточный объем полномочий на совершение юридических и фактических действий, связанных с регистрацией на электронной площадке РТС-тендер "Имущественные торги", в т.ч. право подписать заявление на присоединение к Регламенту электронной площадки «РТС-тендер» Имущественные торги и Соглашению о гарантийном обеспечении на электронной площадке «РТС-тендер» Имущественные торги. Обязуюсь возместить ООО "РТС-тендер" причиненный ущерб в полном объеме в случае нарушения данного заверения о полномочиях.

В разделе «Заявление о присоединении» нажмите кнопку «Сформировать». Проставьте галочку в чек-боксе «Заявитель ознакомлен с Регламентом площадки, Соглашением о гарантийном обеспечении, согласен с их условиями и присоединяется к ним подписанием Заявления о присоединении к документам площадки»;

Заявление о присоединении	
<input type="checkbox"/>	Заявитель ознакомлен с <a href="#">Регламентом площадки</a> , <a href="#">Соглашением о гарантийном обеспечении</a> , согласен с их условиями и присоединяется к ним подписанием <a href="#">Заявления о присоединении к документам площадки</a>

4. Нажмите кнопку «Подать заявку на регистрацию».

После того, как заявка на регистрацию отправлена, Вам необходимо подтвердить адрес электронной почты, указанный в заявке как основной для дальнейшего получения уведомлений от площадки.

#### Подтверждение адреса электронной почты:

В течение часа после отправки заявки на регистрацию на адрес электронной почты, указанный при заполнении заявки на регистрацию, поступит письмо со ссылкой. Для подтверждения адреса электронной почты перейдите по ссылке, указанной в поступившем письме. В случае если адрес электронной почты при заполнении заявки на регистрацию был введен некорректно, подтверждение адреса электронной почты невозможно, но заявка будет рассмотрена Оператором электронной площадки.

По итогам рассмотрения заявки на регистрацию на адрес электронной почты Заявителя, указанной в заявке на регистрацию, направляется уведомление о решении, принятом Организатором в отношении такой заявки на регистрацию. В случае принятия Организатором решения об регистрации Заявителя сведения о нем, содержащиеся в заявке на регистрацию, и лице, указанном в качестве Пользователя в заявке на регистрацию, вносятся в базу данных ЭП.

В случае принятия Организатором решения об отказе в регистрации, Заявитель имеет возможность повторной подачи заявки на регистрацию.

## 2.3. Автоматическая регистрация

При входе в Личный кабинет производится проверка регистрации.

1. Перейдите на сайт площадки [РТС-тендер](http://РТС-тендер);
2. В правом верхнем углу нажмите кнопку «Вход»;



3. В разделе «Имущественные торги» выберите Вашу роль на площадке «Покупатель/Арендатор»;

тендер  
**РТС**  
ЭЛЕКТРОННАЯ  
ПЛОЩАДКА  
РОССИИ

*10 лет!*

ДОВЕРЯЕТ ГОСУДАРСТВО  
ВЫБИРАЕТ БИЗНЕС

16:10 МСК  
Вторник 02.02.2021 г.

ВХОД РЕГИСТРАЦИЯ

ПОИСК 44-ФЗ 223-ФЗ КОММЕРЧЕСКИЕ ЗАКУПКИ 615-ПП РФ МАРКЕТ/ЗМО **ИМУЩЕСТВО** ТАРИФЫ О КОМПАНИИ

Главная - Вход на площадку

**Обязательная регистрация в ЕИС для участия в закупках по 44-ФЗ, 223-ФЗ среди субъектов МСП, 615-ПП РФ**  
Поможем пройти регистрацию в ЕИС (ЕРУЗ) быстро и без ошибок

подробнее

**ВХОД В ЛИЧНЫЙ КАБИНЕТ** [Еще нет аккаунта? Зарегистрироваться](#)

- Сервис поиска и подбора закупок
- РТС-Маркет, Закупки малого объема
- Модуль исполнения контрактов
- 44-ФЗ**  
Закупки государственных и муниципальных заказчиков
- 223-ФЗ, коммерческие закупки, 615-ПП РФ**  
Закупки госкомпаний, ГУП, МУП, естественных монополий, коммерческих организаций, фондов капитального ремонта
- Имущественные торги**  
Торги по приватизации, аренде и продаже имущества

4. Откроется страница авторизации.

тендер  
**РТС**  
ЭЛЕКТРОННАЯ  
ПЛОЩАДКА  
РОССИИ

УНИВЕРСАЛЬНАЯ ПЛАТФОРМА ДЛЯ РЕАЛИЗАЦИИ ИМУЩЕСТВА И ИМУЩЕСТВЕННЫХ ПРАВ  
☎ +7 (499) 653-77-00

02.02.2021 ВТ  
18:11:54 МСК

РЕГИСТРАЦИЯ

Авторизация

Электронная подпись

или

Госуслуги

или

Логин

Пароль

Восстановить логин или пароль

Войти

социальные сети

G f vk

При попытке авторизации проводится проверка регистрации Организации на площадке.

1. Автоматическое создание Личного кабинета без входа через ЕСИА:

- Если авторизация производится по логину и паролю или по сертификату, то осуществляется поиск организации по данным параметрам;
- В случае, если поиск не дал результатов, то производится проверка организации в реестре аккредитованных Участников по 44-ФЗ;
- При получении информации об организации и пользователе, производится регистрация и предоставляется доступ в Личный кабинет.

2. Автоматическое создание Личного кабинета с использованием входа через ЕСИА:

- Нажмите на кнопку «Госуслуги» и пройдите авторизацию в ЕСИА;
- После прохождения авторизации в ЕСИА, проводится проверка наличия организации на площадке;
- Если организация найдена, то осуществляется вход в Личный кабинет организации;
- Если организация не найдена на площадке, то осуществляется поиск организации в реестре аккредитованных Участников по 44-ФЗ;
- При получении информации об организации и пользователе, производится регистрация и предоставляется доступ в Личный кабинет.

3. С 01.01.2023 г. в ГИС Торги доступна регистрация Покупателей в реестре участников торгов (РУТ), на площадке происходит автоматическая аккредитация зарегистрированных в ГИС Торги Покупателей.

## 3. Поиск процедур

Для поиска процедур из открытой части сайта РТС-тендер:

1. Перейдите на главную страницу РТС-тендер;
2. В верхней части страницы кликните на раздел «Имущество», далее «Покупателям/Арендаторам»;
3. Перейдите в раздел «Расширенный поиск»;



Главная - Имущество - Покупателям/Арендаторам

## Покупателям / Арендаторам



### Расширенный поиск

Подробная информация обо всех  
имущественных торгах



### Регистрация

Регистрация для работы на  
площадке по имущественным  
торгам



### Добавить пользователя

Подча заявки на добавление  
пользователей к  
аккредитованной организации



### Реквизиты площадки

Реквизиты площадки для  
перечисления денежных средств  
в качестве обеспечения



### Моя организация

Информация о вашей  
организации



### Запросы на разъяснения

Ваши запросы на разъяснение  
документации и поступившие  
ответы



### Мои заявки

Все заявки вашей организации  
на участие в электронных торгах



### Торговые сессии

Информация о торгах, в которых  
вы участвуете



### Электронная подпись

Электронный сертификат для  
работы на площадке



### Тарифы

Стоимость участия и порядок  
оплаты

## 4. Осуществите поиск по представленным фильтрам.

БОЛЕЕ 10 000 НОВЫХ ЗАКУПОК КАЖДЫЙ ДЕНЬ!

🔍 Введите ключевое слово

НАЙТИ

### Площадки

2 выбрано

Номер извещения

Продавец (Собственник) (ИНН/КПП)

Организатор (ИНН)

Правило проведения

16 выбрано

Тип процедуры

Начальная минимальная цена

От руб. До руб.

Размер задатка

От руб. До руб.

Дата публикации извещения

С По

Дата окончания срока подачи  
заявок

С По

Регион

ПОКАЗАТЬ

НАСТРОЙКА ФИЛЬТРОВ

очистить

ВСЕ

АКТУАЛЬНЫЕ

В АРХИВЕ

Цена по убыванию

Новые сверху

Номер площадки: 80190 Номер лота: 1 Статус по площадке: Подана заявка Осталось: 30 дн., 22 ч., 43 мин.

### Открытое акционерное общество «Российские железные дороги» в лице Московской железной

Организатор: ОТКРЫТОЕ АКЦИОНЕРНОЕ ОБЩЕСТВО «РОССИЙСКИЕ

Продавец: Южно-Уральская ДРП ЦДРП

Регион: Брянская обл.

Площадка: РТС-тендер

Дата публикации: 14 января 2022, 13:10 МСК

Окончание приема заявок: 14 февраля 2022, 12:00 МСК

« 0 Реализация (продажа) непрофильных и профильных активов Ликвидация

Начальная максимальная цена

1 566,00 руб.

Размер задатка:  
156,60 руб.

ПОДАТЬ ЗАЯВКУ

Номер площадки: 22000012130000000001 Номер лота: 1 Статус по площадке: Публикация извещения Осталось: 25 дн., 21 ч., 43 мин.

### Проведение аукциона по аренде земельного участка из земель сельскохозяйственного назна

Организатор: Администрация городского поселения Тайтурского

Продавец: Администрация городского поселения Тайтурского

Регион: Иркутская обл.

Площадка: РТС-тендер

Дата публикации: 14 января 2022, 13:01 МСК

Окончание приема заявок: 10 февраля 2022, 11:00 МСК

Начальная максимальная цена

25 620,00 руб.

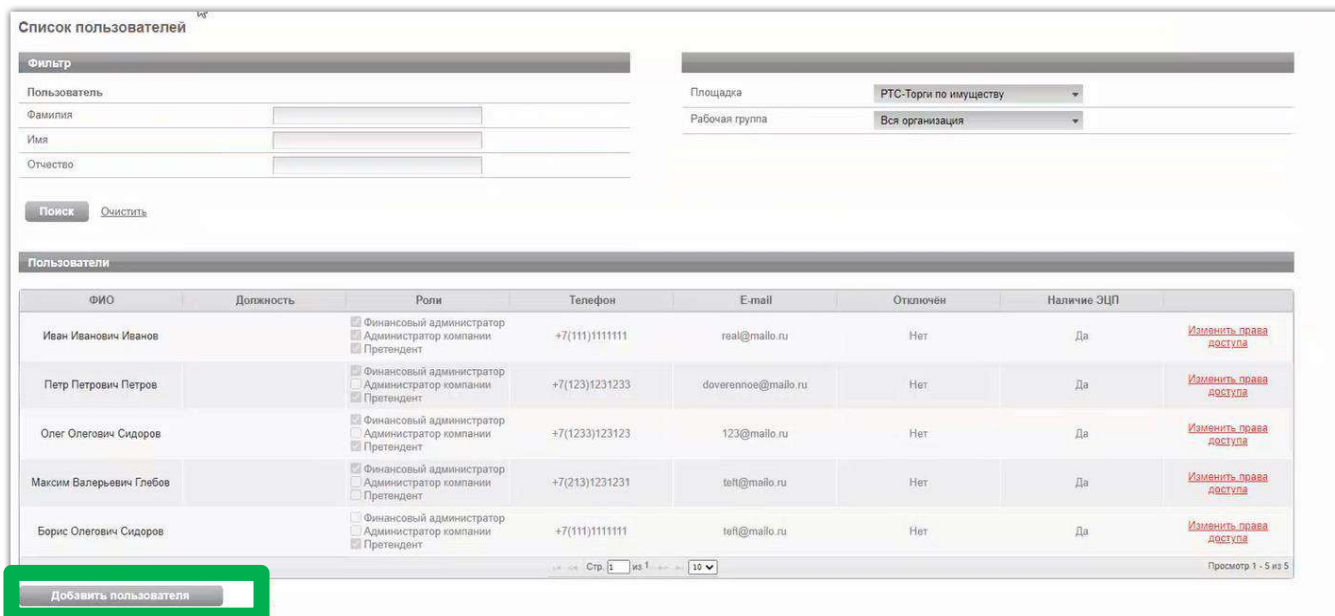
Размер задатка:  
5 124,00 руб.



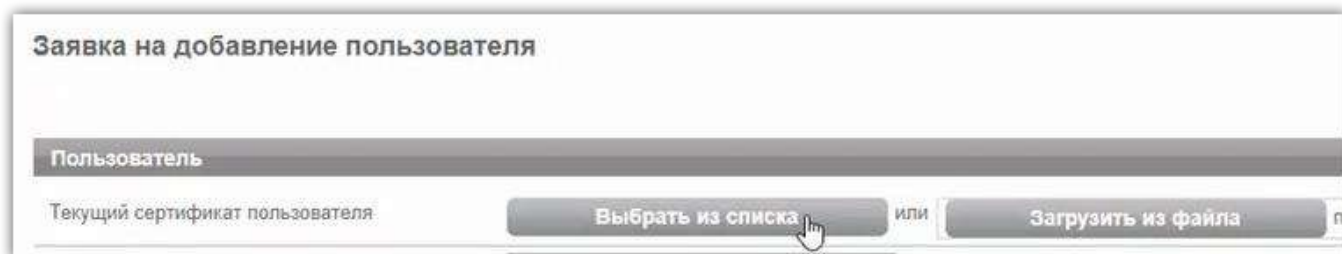
2. В личном кабинете в старой версии сайта необходимо выбрать раздел «Моя организация» и далее перейти в «Список пользователей»;



3. В открывшемся списке пользователей необходимо нажать кнопку «Добавить пользователя»;



4. В открывшейся заявке нажимаем «Выбрать из списка» (если сертификат установлен на ПК) или «Загрузить из файла» (если открытый ключ сертификата находится на другом носителе);



5. Выбираем сертификат Доверенного лица, после чего нажимаем кнопку «ок», затем заполняем все обязательные поля заявки;

Заявка на добавление пользователя

Пользователь

Текущий сертификат пользователя:  или  пароль:

Фамилия \*

Имя \*

Отчество

Должность

Номер телефона \* + 7 - (  ) -  добавочный номер

Адрес электронной почты \*

Название организации

Срок доверенности

Способ доставки сообщений \*

Имя пользователя (логин) \*

Пароль \*

Подтверждение пароля \*

Кодовое слово \*

РТС-Торги по имуществу

Выберите сертификат

Сертификат	Срок действия	УЦ	Организация
Тестер5 Тестер5 Тестер5	24.04.2017 - 01.01.2040	Root Agency	ООО Тестер5
Администратор Администратор Администратор	14.10.2014 - 01.01.2040	Root Agency	Администратор
Организатор Второе Имущество	13.09.2019 - 01.01.2040	Root Agency	ООО SecondProperty
<b>Физическое Лицо Доверенное</b>	<b>08.11.2021 - 01.01.2040</b>	<b>Root Agency</b>	<b>Физическое Лицо Доверенное</b>
Сидоров Олег Олегович	17.12.2021 - 01.01.2040	Root Agency	Сидоров Олег Олегович Доверенное
Root Agency	29.05.1996 - 01.01.2040	Root Agency	Root Agency

6. Заявка на добавление пользователя утверждается автоматически. После того, как пользователь будет добавлен, ему необходимо установить требуемые роли. Для чего в списке пользователей переходим по ссылке «Изменить права доступа»;

Список пользователей

Фильтр

Пользователь

Площадка

Рабочая группа

Пользователи

ФИО	Должность	Роли	Телефон	E-mail	Отключен	Наличие ЭЦП	
Иван Иванович Иванов		<input checked="" type="checkbox"/> Финансовый администратор <input checked="" type="checkbox"/> Администратор компании <input checked="" type="checkbox"/> Претендент	+7(111)1111111	real@mailo.ru	Нет	Да	<a href="#">Изменить права доступа</a>
Петр Петрович Петров		<input checked="" type="checkbox"/> Финансовый администратор <input checked="" type="checkbox"/> Администратор компании <input checked="" type="checkbox"/> Претендент	+7(123)1231233	doverennoe@mailo.ru	Нет	Да	<a href="#">Изменить права доступа</a>
Олег Олегович Сидоров		<input checked="" type="checkbox"/> Финансовый администратор <input checked="" type="checkbox"/> Администратор компании <input checked="" type="checkbox"/> Претендент	+7(1233)123123	123@mailo.ru	Нет	Да	<a href="#">Изменить права доступа</a>
Максим Валерьевич Глебов		<input checked="" type="checkbox"/> Финансовый администратор <input checked="" type="checkbox"/> Администратор компании <input checked="" type="checkbox"/> Претендент	+7(213)1231231	teft@mailo.ru	Нет	Да	<a href="#">Изменить права доступа</a>
Борис Олегович Сидоров		<input type="checkbox"/> Финансовый администратор <input type="checkbox"/> Администратор компании <input checked="" type="checkbox"/> Претендент	+7(111)1111111	teft@mailo.ru	Нет	Да	<a href="#">Изменить права доступа</a>
Лицо Доверенное Физическое		<input checked="" type="checkbox"/> Финансовый администратор <input checked="" type="checkbox"/> Администратор компании <input type="checkbox"/> Претендент	+7(222)1231231	qwew@mail.ru	Нет	Да	<a href="#">Изменить права доступа</a>

Стр. 1 из 1

Просмотр 1 - 6 из 6

7. Установив соответствующий чек-бокс будут определены роли, которые позволяют выполнять те или иные действия. После выбора необходимой роли нажимаем кнопку «Сохранить»:  
 Роль «Претендент» - позволяет подавать заявки, участвовать в торгах, заключать договоры;  
 Роль «Администратор компании» - дает возможность редактировать данные в личном кабинете;  
 Роль «Финансовый администратор» - предоставляет доступ к виртуальному счету организации, позволяет производить отзыв денежных средств, создавать бланки пополнения счета.

Другие роли «Продавец» и «Получатель расширенной информации по заявкам» доступны для выбора только организации, выступающей в качестве Продавца.

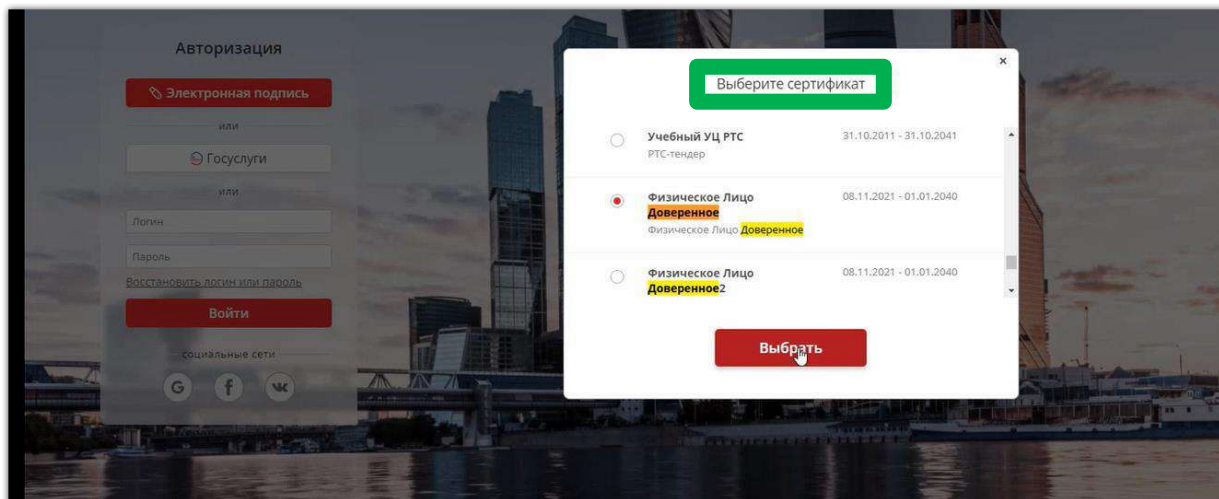
Настройка ролей пользователя						
Пользователи						
ФИО	Должность	Телефон	E-mail	Отключен	Наличие ЭЦП	
Физическое Лицо Доверенное		+7(222)1231231	qwe@mail.ru	Нет	Да	

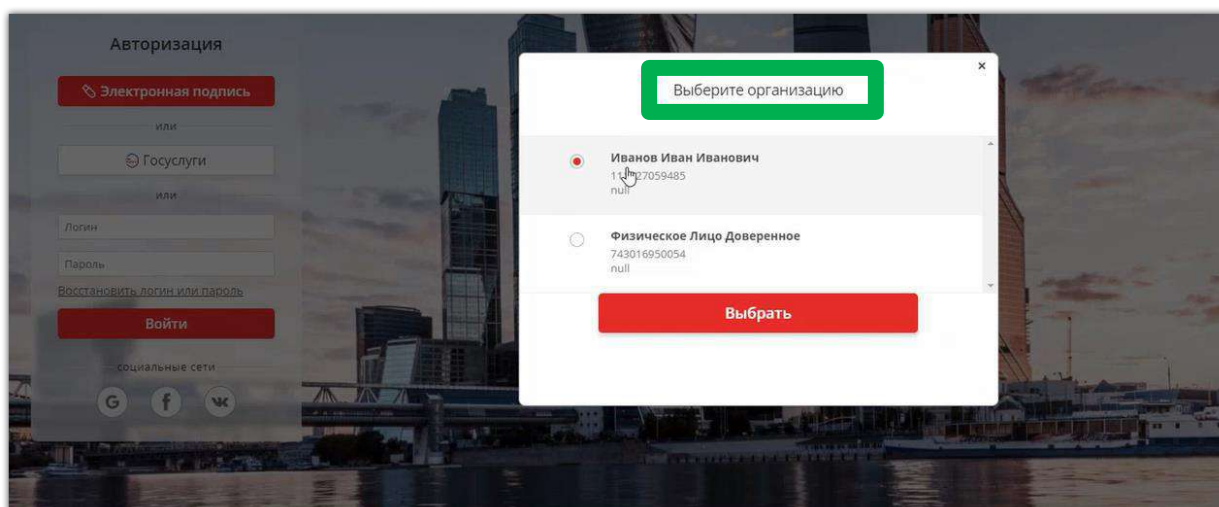
РТС-Торги по имуществу			
Наименование рабочей группы	Наименование роли	Описание роли	Роль выбрана
Вся организация	Финансовый администратор	Роль регулирует разрешения на возможность просматривать транзакции по счету, его детали, пополнение счета, снятие средств, редактирование реквизитов.	<input type="checkbox"/>
	Администратор компании		<input type="checkbox"/>
	Продавец	Работа с процедурой	<input type="checkbox"/>
	<b>Получатель расширенной информации по заявкам</b>	Участие в процедурах	<input checked="" type="checkbox"/>
	Получатель расширенной информации по заявкам на лот		<input type="checkbox"/>

Сохранить Отменить

8. После того, как сертификат Доверенного лица добавлен в личный кабинет Доверителя, у Доверенного лица появляется возможность входа по своей электронной подписи от лица Доверителя. Для чего на странице авторизации Доверенному лицу необходимо выбрать свой сертификат.



9. После выбора сертификата необходимо в разделе «Выберите организацию» выбрать Доверителя от имени которого будут совершаться действия на электронной площадке.

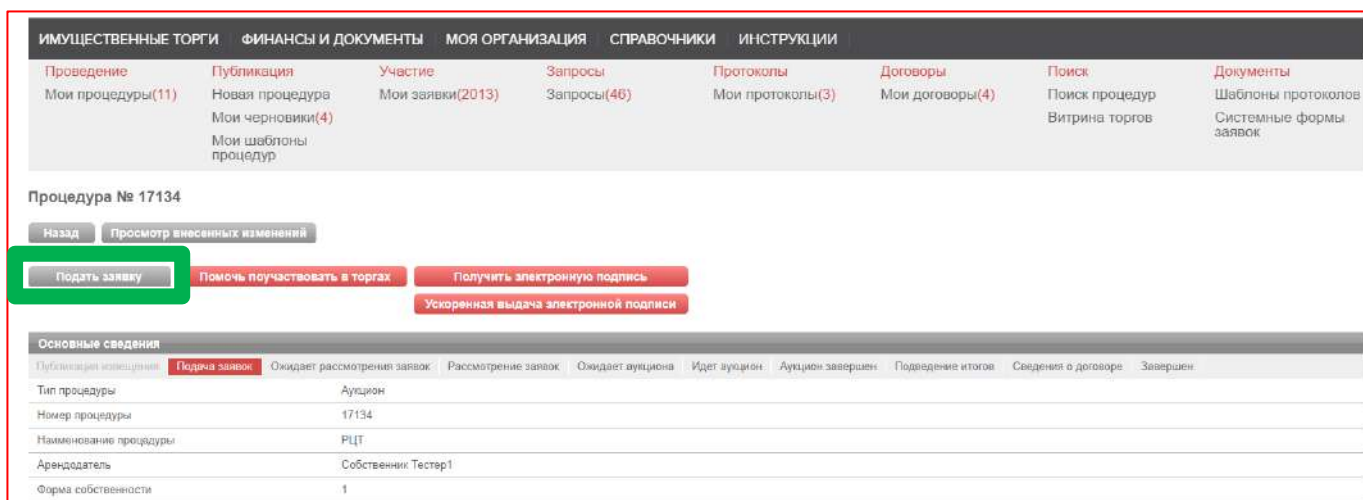


10. После входа Доверенного лица на электронную площадку под Доверителем все последующие действия Доверенным лицом совершаются от имени Доверителя.

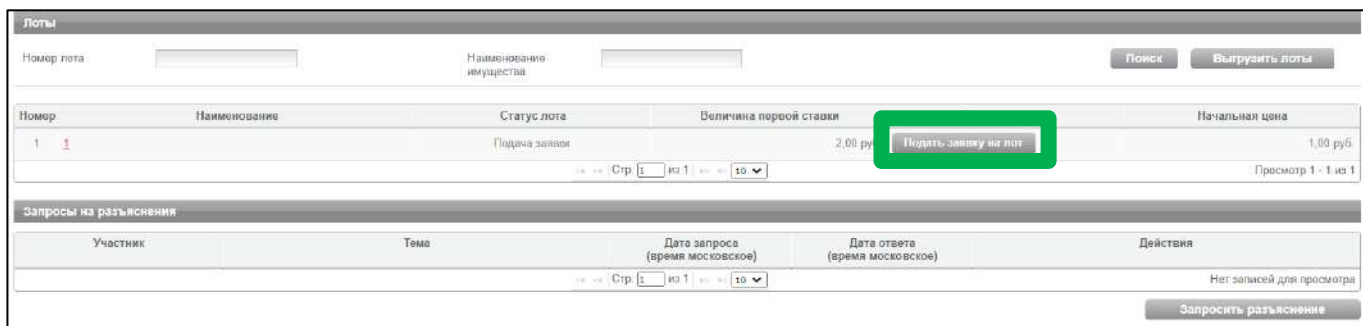


## 5 Подача заявки на участие в аукционе

1. Войдите в Личный кабинет по электронной подписи;
2. Найдите необходимый аукцион;
3. Нажмите на «№» или «Наименование лота» соответствующего аукциона;
4. Нажмите кнопку «Подать заявку»;



5. Далее в разделе Лоты нажмите на кнопку «Подать заявку на лот»;



В разделах «Информация по аренде» и «Банковские реквизиты Претендента» поля частично будут заполнены автоматически на основе аккредитационных данных Заявителя и информации о лоте, на который подается заявка.

6. Проставьте галочку в чек-боксе «Согласен с условиями Информационного сообщения».

**Заявка на участие в аукционе в электронной форме**

**Информация по аренде**

Субъект:	ООО Тестер1
Продавец:	ООО Тестер2
И лице:	Тестер 5
Действующий на основании:	<input type="radio"/> ИТТС <input type="radio"/> Положение <input type="radio"/> Другой документ
Адрес местонахождения:	155503, Российская Федерация, г.Иркутск, Садовое кольцо, Дом 5, 5 Э
Почтовый адрес:	121151, Российская Федерация, Рязань, Басовгород, Уфимский ул. от Ижевский, Лотаревы, 1132, 6
Контактный телефон:	+7(120)0321234
ИНН:	8027803148
ОГРН:	103070008832
<input type="checkbox"/> Заявка подается представителем Продавца	

принял решение об участии в аукционе в электронной форме на право заключения договора аренды земельного участка:

**№ Лота 1**  
 Дата аукциона: 28.08.2020 0:00:00  
 Наименование Объекта(ов) (лота) аукциона в электронной форме: 1  
 Начальная цена: 1,00 руб.  
 Описание лота / характеристики: В соответствии с извещением о проведении аукциона

и обязуюсь оплатить поступление задатка в размере 0,20 руб. Ноль рублей 20 копеек (сумма прописью), в ороки и в порядке, установленные в Извещении о проведении аукциона в электронной форме на право аренды земельного участка в электронной форме, и в соответствии с Регламентом Оператора электронной площадки.

[Пополнить баланс](#)

**Банковские реквизиты Продавца**

ИНН Продавца:	8027803148
ОГРН Продавца:	741201309
Наименование банка:	Банк Тестер 5 ОАО ББ
БИК:	58050500
Расчетный счет:	40702010000000000000
Корр. счет:	

**Содержание заявки**

- Заявитель обязуется:
  - Соблюдать условия и порядок проведения аукциона в электронной форме, содержащиеся в Извещении о проведении аукциона в электронной форме и Регламенте Оператора электронной площадки.
  - В случае признания Победителем аукциона в электронной форме, а также в иных случаях, предусмотренных пунктами 13 и 14 статьи 39, 12 Земельного кодекса Российской Федерации, заключить договор аренды с Арендодателем в соответствии с порядком, сроками и требованиями, установленными Извещением о проведении аукциона в электронной форме и договором аренды земельного участка.
  - Использовать земельный участок в соответствии с видом разрешенного использования, указанным в Извещении о проведении аукциона в электронной форме и договоре аренды земельного участка.
- Заявитель согласен и принимает все условия, требования, положения Извещения о проведении аукциона в электронной форме, проекта договора аренды земельного участка и Регламент Оператора электронной площадки, и они ему понятны. Заявитель известен сведения о Земельном участке, Заявитель надлежащим образом ознакомлен с реальным состоянием Земельного участка **и не имеет претензий к ним.**
- Заявитель, извещен о том, что он вправе отозвать Заявку в любое время до установленных даты и времени окончания срока приема Заявок на участие в аукционе в электронной форме, в порядке, установленном в Извещении о проведении аукциона в электронной форме.
- Извещение вид разрешенного использования Земельного участка, переданного в аренду по результатам аукциона в электронной форме, в течение срока действия договора аренды не допускается.
- Ответственность за достоверность представленных документов и информации несет Заявитель.
- Заявитель подтверждает, что на дату подписания настоящей Заявки ознакомлен с порядком проведения аукциона в электронной форме, порядком внесения, блокирования и прекращения блокирования денежных средств в качестве задатка, и они ему понятны.
- Заявитель осведомлен и согласен с тем, что Арендодатель / Организатор аукциона в электронной форме не несет ответственности за ущерб, который может быть причинен Заявителем отменой аукциона в электронной форме, внесением изменений в Извещении о проведении аукциона в электронной форме, а также приостановлением процедуры проведения аукциона в электронной форме. При этом Заявитель считается уведомленным об отмене аукциона в электронной форме, внесении изменений в Извещении о проведении аукциона в электронной форме с даты публикации информации об отмене аукциона в электронной форме, внесении изменений в Извещении о проведении аукциона в электронной форме на официальном сайте торга Российской Федерации и информационно-телекоммуникационной сети «Интернет» для размещения информации о проведении торга [www.rts.ru](http://www.rts.ru) и [сайте Оператора электронной площадки](#).
- Условия аукциона в электронной форме, порядок и условия заключения договора аренды земельного участка с Участником аукциона в электронной форме являются условиями публичной оферты, а подача Заявки на участие в аукционе в электронной форме в установленные в Извещении о проведении аукциона в электронной форме сроки и порядке является акцептом оферты в соответствии со статьей 438 Гражданского кодекса Российской Федерации.
- В соответствии с Федеральным законом от 27.07.2006 № 152-ФЗ «О персональных данных», подавая Заявку, Заявитель дает согласие на обработку персональных данных, указанных выше и содержащихся в представленных документах, в целях участия в аукционе в электронной форме. (Под обработкой персональных данных понимается совершение, в том числе, следующие действия: сбор, систематизация, накопление, хранение, уточнение (обновление, изменение), использование, обезличивание, блокирование, уничтожение персональных данных). При этом общее описание вышеуказанных способов обработки данных приведено в Федеральном законе от 27.07.2006 № 152-ФЗ, а также на передачу такой информации третьим лицам, в случаях, установленных нормативными документами вышестоящих органов и законодательства. Настоящее согласие действует бессрочно и может быть отозвано в любой момент по соглашению сторон. Заявитель подтверждает, что ознакомлен с положениями Федерального закона от 27.07.2006 № 152-ФЗ «О персональных данных», права и обязанности в области защиты персональных данных ему известны.

\* Согласие с условиями Информационного сообщения

**Последняя форма заявки**

[Сформировать](#)

## ВНИМАНИЕ!

**Если заявка из личного кабинета Заявителя подается представителем (Доверенным лицом) ОБЯЗАТЕЛЬНО:**

- проставить галочку в чек-боксе «Заявка подается представителем Претендента»;
- заполнить реквизиты Представителя.

**Заявка на участие в продаже посредством публичного предложения в электронной форме**

Сведения о продаже	
Организатор	"ООО Tester1"
Претендент	Физическое Лицо Доверитель
В лице	
Паспортные данные:	Серия:0100 Номер:121212 Когда выдан:08.11.2021 Кем выдан:Отделом УФМС
Адрес регистрации по месту жительства	222222, Российская Федерация, Респ. Адыгея, г. Майкоп, Ленина 2, 2, ОКАТО: 79401000000
Адрес регистрации по месту пребывания	222222, Российская Федерация, Респ. Адыгея, г. Майкоп, Ленина 2, 2, ОКАТО: 79401000000
Контактный телефон	+7(111)1111111
<input checked="" type="checkbox"/> Заявка подается представителем Претендента	
ФИО	Сертификат для демонстрации1
Дата выдачи доверенности *	<input type="text"/>
Номер доверенности *	<input type="text"/>
Паспортные данные:	Серия *: <input type="text"/> Номер *: <input type="text"/> Когда выдан *: <input type="text"/> Кем выдан *: <input type="text"/>
Адрес регистрации по месту жительства *	<input type="text"/>
Адрес регистрации по месту пребывания *	<input type="text"/>
Контактный телефон *	+ 7 ( <input type="text"/> ) - <input type="text"/> добавочный номер <input type="text"/>

**7. В Разделе «Электронные образы документов, входящих в состав заявки» необходимо приложить документы в форме электронных документов или электронных образов документов, то есть документов на бумажном носителе, преобразованных в электронно-цифровую форму путем сканирования с сохранением их реквизитов.**

Выписка из ЕГРЮЛ (полученная не ранее чем за 6 месяцев до публикации документации об аукционе)	<input type="text"/>	Добавить	Выбрать
Надлежащим образом заверенный перевод документов о государственной регистрации (для иностранных лиц)	<input type="text"/>	Добавить	Выбрать
Копии документов, подтверждающие полномочия руководителя (копия решения о назначении или об избрании либо копии приказа о назначении)	<input type="text"/>	Добавить	Выбрать
Копии доверенности на осуществление действий от имени юридического лица, оформленной в установленном порядке (если от имени Заявителя действует представитель)	<input type="text"/>	Добавить	Выбрать
Копии учредительных документов	<input type="text"/>	Добавить	Выбрать
Копии решений об одобрении или о совершении крупной сделки (если требование о необходимости наличия такого решения для совершения крупной сделки установлена законодательством Российской Федерации, учредительными документами и если заключение договора, внесение задатка или обеспечение исполнения договора является крупной сделкой)	<input type="text"/>	Добавить	Выбрать
Заявление об отсутствии решения о ликвидации, об отсутствии решения арбитражного суда о признании банкротом и об открытии конкурсного производства, об отсутствии решения о приостановлении деятельности заявителя в порядке предусмотренного Кодексом Российской Федерации об административных правонарушениях	<input type="text"/>	Добавить	Выбрать
Предложение об условиях выполнения работ (по форме Приложения № 4 к Документации об аукционе)	<input type="text"/>	Добавить	Выбрать
<b>Доступ к процедуре - рабочие группы</b>			
<input checked="" type="checkbox"/> Все организации			
<input type="button" value="Сохранить черновики"/> <input type="button" value="Подать заявку"/>			

## ВНИМАНИЕ!

**Для каждого вида торгов установлен свой перечень необходимых для предоставления документов в соответствии в документацией!**



8. После прикрепления всех требуемых документов нажмите кнопку «Подать заявку».

## 6. Работа с денежными средствами

### 6.1 Просмотр состояния аналитического счета

Аналитический счет Претендента / Участника - счет, организованный в электронном виде при подписании Претендентом Соглашения о гарантийном обеспечении на ЭП РТС-тендер «Имущественные торги», на котором учитываются такие операции, как зачисление денежных средств, их блокирование/прекращение блокирования, а также различного рода списания.

Номер аналитического счета и информация о количестве денежных средств содержится в Личном кабинете в разделе «Финансы и документы», далее «Счета и транзакции». Номер аналитического счета имеет формат «XX.XXXXX.XXXXX-PRV». Так же в данном разделе есть возможность создавать бланки пополнения счета и выводить денежные средства.

Счета компании						
Площадка	Номер счёта	Свободная сумма	Заблокированная сумма	Сумма на снятие	Сумма на оплату	
РТС-Торги по имуществу	18.34247.66540-PRV	0094848994.36 руб. <a href="#">Детали</a>	4957053.80 руб. <a href="#">Пополнить</a>	191351.84 руб.	0,00 руб.	
Стр. 1 из 1 10						
Просмотр 1 - 1 из 1						

### 6.2 Порядок перечисления средств на участие в аукционе

Для того чтобы подать заявку на участие в процедуре, необходимо обеспечить наличие на своем аналитическом счете денежных средств в размере гарантийного обеспечения (задатка) и стоимости оказания услуг оператора электронной площадки (если к процедуре применяются тарифы).

Информацию о количестве денежных средств, которые необходимо перечислить для участия в процедуре, можно посмотреть в извещении в сведениях о лоте.

Тип шага торгов	Процент от начальной цены
Тип первой ставки торгов	По начальной цене + шаг аукциона
Шаг аукциона	5,00 %
Возможность делать ставки кратные шагу	Да
Возможность делать ставки после себя	Да
Размер задатка	10,00 руб.
Стоимость услуг оператора (Включая НДС, 18%)	650,00 руб.
Задаток вносится на счет оператора электронной площадки	Нет
Срок и порядок внесения и возврата задатка	-
Реквизиты счета для перечисления задатка	-
Назначение платежа	-
Срок подписания договора купли-продажи имущества, дней	-

Перечисление денежных средств по разным аукционам возможно одним платежом. **В назначении платежа указание номера аналитического счета обязательно.**

Бланк платежного поручения с указанием аналитического счета для перечисления денежных средств может быть сформирован в Личном кабинете:

1. Войдите в Личный кабинет;
2. Перейдите в раздел «Финансы и документы», далее «Счета и транзакции».
3. Нажмите кнопку «Пополнить» в строке со счетом, который имеет формат «XX.XXXXXX.XXXXX - PRV»;

Счета компании							
Площадка	Номер счёта		Свободная сумма		Заблокированная сумма	Сумма на снятие	Сумма на оплату
РТС-Торги по имуществу	18.34247.66540-PRV	<a href="#">Детали</a>	99094848994,36 руб.	<a href="#">Пополнить</a>	4957053,80 руб.	191351,84 руб.	0,00 руб.
Стр. 1 из 1   10   Просмотр 1 - 1 из 1							

4. Либо нажмите на ссылку «Детали» в строке с номером аналитического счета, который имеет формат «XX.XXXXXX.XXXXX - PRV»;

Счета компании							
Площадка	Номер счёта		Свободная сумма		Заблокированная сумма	Сумма на снятие	Сумма на оплату
РТС-Торги по имуществу	18.34247.66540-PRV	<a href="#">Детали</a>	994848994,36 руб.	<a href="#">Пополнить</a>	4957053,80 руб.	191351,84 руб.	0,00 руб.
Стр. 1 из 1   10   Просмотр 1 - 1 из 1							

5. Откроется страница просмотра счета, нажмите кнопку «Пополнить счет».

Счет	
Площадка	РТС-Торги по имуществу
Номер счёта	15.00850.01117-PRV
Состояние	Активен
Свободная сумма	9 943 594 475,70 руб.
	<a href="#">Пополнить счет</a> <a href="#">Вывести средства</a>
Заблокированная сумма	35 531 991,60 руб.
Сумма на снятие	20 873 532,70 руб.
Сумма на оплату	0,00 руб.
Банковские реквизиты	
Наименование банка	test5
Расчетный счет	54564566456456456467

Образец платежного поручения будет автоматически сформирован в формате excel.

## 7. Участие в аукционе

### Подача ценовых предложений в ходе аукциона

До установленных Извещением о проведении аукциона даты и времени начала проведения аукциона Участнику аукциона необходимо:

1. Войти в Личный кабинет посредством ЭП;
2. Перейти в раздел «Имущественные торги», далее «Поиск процедур» и найти соответствующий аукцион, на участие в котором была подана заявка;
3. Нажать на номер процедуры. Откроется форма «Процедура №...»;
4. Нажать кнопку «Перейти к аукциону»;

**Процедура № 17134**

Назад    Просмотр внесенных изменений

Просмотр заявки    **Перейти к аукциону**

**Основные сведения**

Публикация извещения	Подана заявка	Ожидает рассмотрения заявок	Рассмотрение заявок	Ожидает аукциона	<b>Идет аукцион</b>	Аукцион завершен	Подведение итогов	Сведения о договоре	Завершен
Тип процедуры	Аукцион								
Номер процедуры	5707								
Наименование процедуры	Тест								
Продавец (Собственник)	1								

5. Откроется форма «Аукционный торг по процедуре №...»;

6. Со времени начала проведения аукциона для подачи предложения о цене нажать кнопку «Ввод ставки»;

**Аукционный торг по процедуре № 17134**

**Данные аукциона**

Аукцион с продлением: Да  
Продление в минутах: 10

**Ход аукциона**

Длительность: 00:00:55  
Осталось: 00:59:05  
Расчетные дата и время завершения торгов: 24.11.2017 08:55:00 МСК

**Лоты**

Номер лота:     Наименование лота:     Поиск

Номер	Наименование	Осталось до завершения лота	Расчетные дата и время завершения лота	Величина первой ставки	Лучшая цена	Моя цена	
1	торги для цпп	00:59:06	24.11.2017 08:55:00 МСК	100,00 руб.			<b>Ввод став</b>

Согласен с требованиями извещения \*: Да  
Форма заявки: [тестовый документ.docx](#)

Стр. 1 из 1    10    Просмотр 1 - 1 из 1

7. Откроется окно «Ввод ставки по лоту». В поле «Ценовое предложение» Вы увидите Ваше ценовое предложение;

8. Для подтверждения Вашего ценового предложения необходимо нажать кнопку «Подписать и отправить ставку»;

**Ввод ставки по лоту №1 - торги для цпп**

**Ход аукциона**

Количество участников: 2    Длительность: 00:01:56  
Подано предложений: 0    Осталось: 00:58:04

**Ваше предложение**

Аукцион с шагом [?]: Да  
Шаг аукциона: 1,00 руб.  
Осталось до завершения лота: 00:58:05  
Ценовое предложение:     **Подписать и отправить ставку**

Ограничения ставки за лот: Возможное ценовое предложение [100,00 руб.](#)

**История ставок**

Участник	Цена за лот	Дата
Нет записей для просмотра		

Стр. 1 из 1    10

## 9. Подтвердить действие ЭП.

Поле «Ценовое предложение» обновится. Наибольшее из предложенных Участниками предложений о цене выделено зеленым цветом.

Аукционный торг по процедуре №6349							
Данные аукциона							
Аукцион с продлением	Да						
Продление в минутах	10						
Ход аукциона							
Длительность:	00:02:51						
Осталось:	00:09:24						
Расчетные дата и время завершения торгов:	24.11.2017 08:07:15  МСК						
Лоты							
Номер лота						Наименование лота	
<input type="button" value="Поиск"/>							
Номер	Наименование	Осталось до завершения лота	Расчетные дата и время завершения лота	Величина первой ставки	Лучшая цена	Моя цена	
1	торги для цпп	00:09:25	24.11.2017 08:07:15  МСК	100,00 руб.	100,00 руб.	100,00 руб.	
<input type="button" value="Ввод ставки"/>							
Согласен с требованиями извещения * <input type="checkbox"/> Да							
Форма заявки <a href="#">тестовый документ.docx</a>							
Стр. 1 из 1 <input type="button" value="10"/>							
Просмотр 1 - 1 из 1							

Список поданных ценовых предложений можно просмотреть в окне «Ввод ставки по лоту» в разделе «История ставок».

Ввод ставки по лоту №761 - тест		
Ход аукциона		
Количество участников:	2	Длительность: 00:05:42
Подано предложений:	2	Осталось: 00:29:11
Ваше предложение		
Аукцион с шагом [?]	Да	
Шаг аукциона	2,00 %	
Осталось до завершения лота	00:29:13	
Ценовое предложение *	10 400,00 руб.	<input type="button" value="Подписать и отправить ставку"/>
Ограничения ставки за лот	Цена за лот должна быть равна <a href="#">10 400,00</a> руб.	
История ставок		
Участник	Цена за лот	Дата
Ваше предложение	10 200,00 руб.	20.06.2016 09:15
Участник 2	10 000,00 руб.	20.06.2016 09:14
Стр. 1 из 1 <input type="button" value="10"/>		
Просмотр 1 - 2 из 2		

При направлении ценовых предложений время на подачу каждого последующего ценового предложения продлевается на 10 (десять) минут после поступления предыдущего ценового предложения.



**Аукцион в электронной форме завершается с помощью программных и технических средств электронной площадки, если в течение 10 (десяти) минут после поступления последнего ценового предложения ни один Участник аукциона не сделал последующего ценового предложения.**

Победителем признается Участник аукциона, сделавший в ходе аукциона наибольшее ценовое предложение.

## 8. Просмотр сведений о результатах аукциона

После размещения Протокола о результатах аукциона в разделе «Сведения о победителях» будет отображаться информация о победителе аукциона.

Сведения о победителях				
Номер заявки	ИНН претендента	Наименование / ФИО претендента	Дата и время регистрации	Предложение о цене
1225	8627983146	ООО Тестеры5	15.08.2016 17:50:01	1 200,00 руб.

С Протоколом о результатах аукциона можно ознакомиться в Личном кабинете либо в открытой части системы в разделе «Протоколы».

Нажмите на ссылку «Скачать» напротив нужного документа.

Протоколы		
Тип	Дата	Действие
Протокол о результатах проведения торгов	19.08.2016 09:08	<a href="#">Скачать</a>

Стр. 1 из 1 | 10

Просмотр 1 - из 1

**Обращаем Ваше внимание!**

По всем вопросам по работе на электронной площадке звоните по тел. **8 499 653-77-00** или пишите по адресу: [iinfo@rts-tender.ru](mailto:iinfo@rts-tender.ru)



# АДМИНИСТРАЦИЯ ДМИТРОВСКОГО ГОРОДСКОГО ОКРУГА МОСКОВСКОЙ ОБЛАСТИ

ул. Советская, дом 2, Дмитров, Московская область, 141800

Тел. +7(49622)1-98-05 факс: +7(49622)3-69-71  
e-mail: dmit@mosreg.ru

20.12.2023 № 21932/06-63  
На № \_\_\_\_\_ от \_\_\_\_\_

Директору Государственного  
казенного учреждения  
Московской области  
«Региональный центр торгов»  
М.С. Саркисяну

Уважаемый Мартирос Сосикович!

По земельному участку с кадастровым номером 50:04:0020101:1561 площадью 1461 +/- 13 кв.м., с видом разрешенного использования: для индивидуального жилищного строительства, расположенном по адресу: Российская Федерация, Московская область, Дмитровский городской округ, город Яхрома линии связи Восточного транспортного центра технической эксплуатации телекоммуникаций Управления технической эксплуатации телекоммуникаций макрорегионального филиала «Центр» ПАО «Ростелеком».

Линии связи размещены в соответствии с п.3 ст. 39.36 Земельного кодекса Российской Федерации без предоставления земельных участков и установления сервитута, публичного сервитута.

Учитывая, что линии связи размещены в соответствии с требованиями п.3 ст. 39.36 Земельного кодекса Российской Федерации, земельный участок может быть предметом аукциона.

Заместитель Главы администрации  
Дмитровского городского округа  
Московской области



К.В. Соловьев

Исп. Балаева Л.А.  
84962254580 (6038)



# АДМИНИСТРАЦИЯ ДМИТРОВСКОГО ГОРОДСКОГО ОКРУГА МОСКОВСКОЙ ОБЛАСТИ

ул. Советская, дом 2, Дмитров, Московская область, 141800

Тел. +7(49622)1-98-05 факс: +7(49622)3-69-71  
e-mail: dmit@mosreg.ru

22.12.2023 22079/06-63

№ \_\_\_\_\_  
На № \_\_\_\_\_ от \_\_\_\_\_

Директору Государственного  
казенного учреждения  
Московской области  
«Региональный центр торгов»  
М.С. Саркисяну

Уважаемый Мартирос Сосикович!

По информации, предоставленной Комитетом по управлению имуществом Администрации Дмитровского городского округа Московской области, сообщается следующее.

На земельном участке с кадастровым номером №50:04:0020101:1561, площадью 1461+/- 13 кв.м, расположенный по адресу: Российская Федерация, Московская область, Дмитровский городской округ, город Яхрома, вид разрешенного использования – для индивидуального жилищного строительства, расположены теплица и кузов автомобиля, объекты не имеют признаков капитального строения и не отвечают требованиям предъявленным к недвижимому имуществу, отсутствуют здания, строения, сооружения, объекты незавершенного строительства, принадлежащие гражданам или юридическим лицам.


Самовольные постройки, в том числе здания, сооружения или другие строения на земельном участке не расположены.

Земельный участок не является земельным участком общего пользования, не расположен в границах земель общего пользования, территории общего пользования, которыми беспрепятственно пользуется неограниченный круг лиц (в том числе площади, улицы, проезды, набережные, береговые полосы водных объектов общего пользования, скверы, бульвары).

В отношении земельного участка не заключен договор на размещение нестационарного торгового объекта (НТО), не выданы и не планируются к выдаче разрешения на размещение НТО в границах земельного участка.

Заместитель Главы Администрации  
Дмитровского городского округа  
Московской области

Исп. Балаева Л.А.  
84962254580 (6038)



К.В. Соловьев



Подлинник хранится в  
Администрации Дмитровского  
городского округа  
Московской области

# АДМИНИСТРАЦИЯ ДМИТРОВСКОГО ГОРОДСКОГО ОКРУГА МОСКОВСКОЙ ОБЛАСТИ

## ПОСТАНОВЛЕНИЕ

26.12.2023

г. Дмитров

№ 4832 Е

Об организации аукциона на право заключения договора аренды земельного участка, находящегося на территории Дмитровского городского округа Московской области, государственная собственность на который не разграничена, с кадастровым номером 50:04:0020101:1561, общей площадью 1461+/-13 кв.м. с видом разрешенного использования «для индивидуального жилищного строительства», в категории земель «земли населенных пунктов», земельный участок расположен по адресу: Российская Федерация, Московская область, Дмитровский городской округ, город Яхрома

В соответствии с Земельным кодексом Российской Федерации, Гражданским кодексом Российской Федерации, Законом Московской области от 07.06.1996 №23/96-ОЗ «О регулировании земельных отношений в Московской области», Законом Московской области от 26.12.2018 № 242/2018-ОЗ «О наделении органов местного самоуправления муниципальных образований Московской области отдельными государственными полномочиями Московской области в области земельных отношений», Законом Московской области от 24.07.2014 № 106/2014-ОЗ «О перераспределении полномочий между органами местного самоуправления муниципальных образований Московской области и органами государственной власти Московской области», Соглашением о взаимодействии при подготовке, организации и проведении торгов и иных конкурентных процедур между Комитетом по конкурентной политике Московской области, Государственным казенным учреждением Московской области «Региональный центр торгов» и Администрацией Дмитровского муниципального района Московской области от 12.02.2016 №95-1202/2016,



распоряжением Министерства имущественных отношений Московской области от 26.03.2021 № 15ВР-470 «Об утверждении административного регламента предоставления государственной услуги «Предоставление земельных участков, государственная собственность на которые не разграничена, в аренду или в собственность на торгах», распоряжением Министерства имущественных отношений Московской области от 19.01.2017 №13ВР-44 «Об утверждении временного порядка направления на согласование в Министерство имущественных отношений Московской области проектов решений, принимаемых органами местного самоуправления муниципальных образований Московской области в рамках исполнения отдельных государственных полномочий Московской области в области земельных отношений», учитывая акт обследования земельного участка от 20.11.2023 №6052, Сводную информацию Комитета по архитектуре и градостроительству Московской области от 15.11.2023 № СИ-РГИС-12329393161, сводное заключение Министерства имущественных отношений Московской области от 22.12.2023 № 242-3 (пункт 275), Уставом муниципального образования Дмитровский городской округ Московской области, постановляет:

1. Провести аукцион на право заключения договора аренды земельного участка, находящегося на территории Дмитровского городского округа Московской области, государственная собственность на который не разграничена, с кадастровым номером 50:04:0020101:1561, общей площадью 1461+/-13 кв.м. с видом разрешенного использования «для индивидуального жилищного строительства», в категории земель «земли населенных пунктов», земельный участок расположен по адресу: Российская Федерация, Московская область, Дмитровский городской округ, город Яхрома.

2. В отношении земельного участка, указанного в пункте 1 настоящего постановления, установлены следующие ограничения:

расположены линии связи Восточного транспортного центра технической эксплуатации телекоммуникаций Управления технической эксплуатации телекоммуникаций макрорегионального филиала «Центр» ПАО «Ростелеком», использовать в соответствии с требованиями Постановления Правительства РФ от 09.06.1995 г. № 578 "Об утверждении Правил охраны линий и сооружений связи Российской Федерации".

3. Комитету по управлению имуществом Администрации Дмитровского городского округа Московской области в установленном порядке обеспечить:

подготовку необходимых материалов на земельный участок, передачу их для проведения аукциона в Комитет по конкурентной политике Московской области (далее – организатор аукциона), определение формы проведения и условий аукциона, а также иные функции по обеспечению организации и проведения аукциона;

заключение по итогам аукциона с победителем или единственным участником договора аренды земельного участка, а также проинформирование организатора аукциона о заключении договора аренды земельного участка.

4. Контроль за исполнением настоящего постановления возложить на заместителя Главы Администрации Дмитровского городского округа Московской области К.В. Соловьева

Глава Дмитровского городского округа  
Московской области



И.И. Попочевный

Начальник отдела по работе  
с обращениями граждан и обеспечению  
документооборота Администрации  
Дмитровского городского округа  
Московской области



# КОМИТЕТ ПО УПРАВЛЕНИЮ ИМУЩЕСТВОМ АДМИНИСТРАЦИИ ДМИТРОВСКОГО ГОРОДСКОГО ОКРУГА МОСКОВСКОЙ ОБЛАСТИ

141800, Московская область,  
г. Дмитров, Торговая пл., д. 1

Телефон: 8-496-22-5-45-80  
e-mail: Kumidr@mail.ru

## РАСПОРЯЖЕНИЕ от 26.12.23 № 693 -Р

Об установлении условий аукциона в электронной форме на право заключения договора аренды земельного участка с кадастровым номером 50:04:0020101:1561, общей площадью 1461+/-13 кв.м. с видом разрешенного использования «для индивидуального жилищного строительства», земельный участок расположен по адресу: Российская Федерация, Московская область, Дмитровский городской округ, город Яхрома

На основании Положения о Комитете по управлению имуществом администрации Дмитровского городского округа Московской области, утвержденного решением Совета депутатов Дмитровского городского округа Московской области от 13.12.2018 № 659/69, руководствуясь постановлением администрации Дмитровского городского округа Московской области от 26.12.23 № 4832-П «Об организации аукциона на право заключения договора аренды земельного участка, находящегося на территории Дмитровского городского округа Московской области, государственная собственность на который не разграничена, с кадастровым номером 50:04:0020101:1561, общей площадью 1461+/-13 кв.м. с видом разрешенного использования «для индивидуального жилищного строительства», в категории земель «земли населенных пунктов», земельный участок расположен по адресу: Российская Федерация, Московская область, Дмитровский городской округ, город Яхрома»:

1. Установить форму проведения аукциона - электронная.
  - 1.1. Аукцион является открытым по форме подачи предложений о размере ежегодной арендной платы за земельный участок.
  - 1.2. Участниками аукциона могут являться только граждане.
  - 1.3. Установить в качестве Организатора проведения аукциона в электронной форме на право заключения договора аренды земельного участка, указанного в преамбуле настоящего распоряжения, орган, уполномоченный на осуществление функций по организации и проведению аукциона - Комитет по конкурентной политике Московской области (далее – Организатор аукциона).
  - 1.4. Организатору аукциона в электронной форме разместить информацию о проведении аукциона в электронной форме на право заключения договора аренды земельного участка, указанного в преамбуле распоряжения на электронной торговой площадке России в информационно-телекоммуникационной сети «Интернет» - [www.rts-tender.ru](http://www.rts-tender.ru), а также на едином портале торгов Московской области (в соответствии с постановлением Правительства Московской области от 27.03.2014 «О едином портале торгов Московской области и внесении изменения в постановление Правительства Московской области от 18.03.2013 №180/9 «О Градостроительном совете Московской области»») посредством подсистемы Автоматизированной реализации имущественных прав Единой автоматизированной системы управления закупками Московской области (АРИП ЕАСУЗ МО) - [easuz.mosreg.ru/Arip/](http://easuz.mosreg.ru/Arip/).
  - 1.5. Комитету по управлению имуществом Администрации Дмитровского городского округа Московской области опубликовать информацию о проведении аукциона в электронной форме на право заключения договора аренды земельного участка, указанного в п.1 настоящего постановления в соответствии с действующим законодательством.

1.6. Определить начальную цену предмета аукциона - начальный размер арендной платы в год за земельный участок, указанный в п.1 настоящего постановления, – **1 435 067,25 руб. (один миллион четыреста тридцать пять тысяч шестьдесят семь рублей 25 копеек).**

1.7. Размер задатка для участия в аукционе на право заключения договора аренды земельного участка, указанного в п.1 настоящего постановления определить в размере 100% от начального размера арендной платы, что составляет **1 435 067,25 руб. (один миллион четыреста тридцать пять тысяч шестьдесят семь рублей 25 копеек).**

1.8. Установить «Шаг аукциона» - 3% от начального размера арендной платы, что составляет **43 052,01руб. (сорок три тысячи пятьдесят два рубля 01 копейка).**

1.9. Установить срок действия договора аренды – **20 лет.**

2. Контроль за исполнением настоящего распоряжения оставляю за собой.

Исполняющий обязанности Председателя Комитета  
по управлению имуществом администрации Дмитровского  
городского округа Московской области



Е.С. Князева

Сводная информация Комитета по архитектуре и градостроительству Московской области

**Категория вопроса:** Подача заявления о намерении участвовать в аукционе в отношении земельного участка, сведения о котором не внесены в ЕГРН

- кадастровый номер:	50:04:0020101:1561
- номер кадастрового квартала	-
- площадь земельного участка (кв. м):	1461.01
- категория земель:	земли населенных пунктов
- вид разрешенного использования:	для индивидуального жилищного строительства
- цель обращения	-
- адрес (место расположения):	Российская Федерация, Московская область, Дмитровский городской округ, город Яхрома
- дополнительная информация:	-

Таблица 1

№	Ограничения в соответствии с п.1, 2, 3, 4, 7, 13, 14 ч. 5, ч. 8 ст.27 Земельного кодекса Российской Федерации	Сведения	Источник информации
1.	Территории общего пользования:		
1.1	Границы территорий общего пользования и (или) границы территорий, занятых линейными объектами и (или) предназначенных для размещения линейных объектов, утвержденные документацией по планировке территории	Сведения об утвержденной документации по планировке территории отсутствуют	ИСОГД Московской области
1.2	Береговая полоса водного объекта общего пользования* *В соответствии со сведениями о водных объектах, размещёнными в ИСОГД Московской области на основании данных Министерства экологии и природопользования **Сведения о расположении на земельном участке / образуемом земельном участке водного объекта общего пользования / части водного объекта общего пользования подлежат уточнению и не содержатся в настоящем разделе	Не расположен	ИСОГД Московской области
2.	Особо охраняемые природные территории.	Не расположен	Постановление Правительства МО от 11.02.2009 № 106/5 «Об утверждении Схемы развития и размещения особо охраняемых природных территорий в Московской области»
3.	Объекты археологического наследия* *В соответствии со сведениями об объектах археологического наследия, размещёнными в ИСОГД Московской области на основании данных Главного управления культурного наследия Московской области	Не расположен	ИСОГД Московской области

4.	Строительство, реконструкция и (или) эксплуатация (размещение) объектов всех видов транспорта федерального и регионального значения	Не расположен	Постановление Правительства Московской области от 25.03.2016 № 230/8 «Об утверждении Схемы территориального планирования транспортного обслуживания Московской области» (ред. от 07.07.2022)
4.1	Строительство, реконструкция и (или) эксплуатация (размещение) объектов транспорта местного значения	Не расположен	Генеральный план Дмитровского городского округа Московской области, утвержденный решением Совета депутатов Дмитровского городского округа Московской области от 15.05.2020 № 819/96
5.	Зона с особыми условиями использования территории в соответствии с решением Исполкома Моссовета и Мособлисполкома от 17.04.1980 № 500-1143; постановлением Правительства Москвы и Правительства МО от 17.12.2019 N 1705-ПП/970/44 (ред. от 30.11.2021) ( * )	Не расположен	-
5.1	Зона с особыми условиями использования территории в соответствии с СП 2.1.4.2625-10 ( * ) (сведения подлежат уточнению)	Не расположен (Сведения подлежат уточнению с учетом требований нормативных правовых актов по установлению зон санитарной охраны источников питьевого водоснабжения)	-
5.2	Зона с особыми условиями использования территории в соответствии СанПиН 2.1.4.1110-02 и иными нормативными правовыми актами в сфере санитарного законодательства* *В соответствии со сведениями, размещёнными в ИСОГД Московской области на основании данных Министерства экологии и природопользования Московской области	Не расположен;	РГИС Московской области
5.3	Зона с особыми условиями использования территории в соответствии с распорядительными документами (*)	Не расположен	-
6.	Земли Гослесфонда и лесничества (сведения подлежат уточнению)	Пересечение с границами лесничеств по Актам КЛХ (ЕГРН): отсутствует; Пересечение с Границами лесничеств по Приказам РЛХ, исключенных Росреестром: отсутствует; Пересечение с сельскими лесами 2017: отсутствует; Пересечение с сельскими лесами 2018: отсутствует; Пересечение с землями лесного фонда по сведениям ЕГРН: отсутствует; Пересечение с границами лесничества по сведениям ЕГРН: отсутствует;  Пересечение с иными лесничествами отсутствует	ИСОГД Московской области, "Лесной кодекс Российской Федерации" от 04.12.2006 N 200-ФЗ.

Таблица 2

№	Градостроительные ограничения	Сведения	Источник информации
1.	Зоны с особыми условиями использования территории:		
	- ЗОУИТ по сведениям Росреестра	Сведения отсутствуют	РГИС Московской области

<p>- водоохранная зона* *В соответствии со сведениями о водных объектах, размещёнными в ИСОГД Московской области на основании данных Министерства экологии и природопользования Московской области</p>	<p>Не расположен</p>	<p>ИСОГД Московской области</p>
<p>- прибрежная защитная полоса* *В соответствии со сведениями о водных объектах, размещёнными в ИСОГД Московской области на основании данных Министерства экологии и природопользования Московской области</p>	<p>Не расположен</p>	<p>ИСОГД Московской области</p>
<p>- зоны санитарной охраны подземных источников водоснабжения в соответствии СанПиН 2.1.4.1110-02 и иными нормативными правовыми актами в сфере санитарного законодательства* *В соответствии со сведениями, размещёнными в ИСОГД Московской области на основании данных Министерства экологии и природопользования Московской области</p>	<p>Не расположен;</p>	<p>РГИС Московской области</p>
<p>- зона с особыми условиями использования территории в соответствии с решением Исполкома Моссовета и Мособлисполкома от 17.04.1980 № 500-1143; постановлением Правительства Москвы и Правительства МО от 17.12.2019 № 1705-ПП/970/44 (ред. от 30.11.2021) (** ; ***)</p>	<p>Не расположен</p>	<p>-</p>
<p>- зона с особыми условиями использования территории в соответствии с СП 2.1.4.2625-10 (** ; ***) (сведения подлежат уточнению)</p>	<p>Не расположен (Сведения подлежат уточнению с учетом требований нормативных правовых актов по установлению зон санитарной охраны источников питьевого водоснабжения)</p>	<p>-</p>
<p>- зона с особыми условиями использования территории в соответствии с распорядительными документами (** ; ***)</p>	<p>Пересечение с распорядительными документами, устанавливающими режим ЗСО отсутствует</p>	<p>-</p>
<p>- зоны затопления и подтопления* *В соответствии со сведениями, размещёнными в ИСОГД Московской области на основании приказа Московско-Окского</p>	<p>Не расположен</p>	<p>ИСОГД Московской области</p>

	бассейнового водного управления Федерального агентства водных ресурсов от 17.05.2022 № 51		
	- защитная зона объекта культурного наследия	Не расположен	ИСОГД Московской области
	- территория объекта культурного наследия	Не расположен	ИСОГД Московской области
	- зоны охраны объектов культурного наследия	Не расположен	ИСОГД Московской области
	- охранный зона особо охраняемой природной территории (государственного природного заповедника, национального парка, природного парка, памятника природы)	Не расположен	ИСОГД Московской области
	- приаэродромная территория	Не расположен	ИСОГД Московской области
	- санитарно-защитная зона (сведения подлежат уточнению)	Не расположен	ИСОГД Московской области
	- охранный зона трубопроводов (газопроводов, нефтепроводов и нефтепродуктопроводов, аммиакопроводов)	Не расположен	Генеральный план Дмитровского городского округа Московской области, утвержденный решением Совета депутатов Дмитровского городского округа Московской области от 15.05.2020 № 819/96
	- зона минимальных расстояний до магистральных или промышленных трубопроводов (газопроводов, нефтепроводов и нефтепродуктопроводов, аммиакопроводов)	Не расположен	Генеральный план Дмитровского городского округа Московской области, утвержденный решением Совета депутатов Дмитровского городского округа Московской области от 15.05.2020 № 819/96
	- придорожные полосы автомобильных дорог	Не расположен;	РГИС Московской области
	- зона охраняемого объекта и(или) зона охраняемого военного объекта, охранный зона военного объекта, запретные и специальные зоны, устанавливаемые в связи с размещением указанных объектов	Не расположен	ИСОГД Московской области
	- территории согласно письму АО «Мособлгаз» от 27.10.2022 № 201дсп	Не расположен	РГИС Московской области
	- иные зоны с особыми условиями использования территорий	Не расположен	ИСОГД Московской области
2	Мелиорируемые земли	Не расположен;	РГИС Московской области
3	Особо ценные сельскохозяйственные угодья	Не относится	Распоряжение Министерства сельского хозяйства и продовольствия Московской области от 10.10.2019 № 20РВ-349 «Об утверждении Перечня особо ценных продуктивных сельскохозяйственных угодий, расположенных на территории Московской области, использование которых для других целей не допускается»
4.	Генеральный план: - функциональная(ые) зона	Ж-2 – зона застройки индивидуальными и блокированными жилыми домами	Генеральный план Дмитровского городского округа Московской области,

	(зоны), территория(ии)		утвержденный решением Совета депутатов Дмитровского городского округа Московской области от 15.05.2020 № 819/96
	- расположение в границах населенного пункта	В границах г. Яхрома 1461.01 кв.м	-
5.	Правила землепользования и застройки: - территориальная(ые) зона (зоны) - территория(ии)	Ж-2(1461.01 кв.м);  Этажность/Высотность: 3/-;  Градостроительный регламент территориальной зоны в приложении *Применяется с учетом текстовой части Правил землепользования и застройки	Правила землепользования и застройки территории (части территории) Дмитровского городского округа Московской области, утвержденные постановлением администрации администрации Дмитровского городского округа Московской области от 18.10.2021 № 2315-П (с изм. от 27.10.2023 № 4059-П)
6.	Утвержденные ППТ, ПМТ	Сведения отсутствуют	ИСОГД Московской области
		Подготовлено на основании информации из утвержденных документов территориального планирования, градостроительного зонирования, а также государственных информационных систем, содержащих сведения, предоставленные уполномоченными органами. Информация актуальна на дату подготовки	



Приложение к сводной информации.

Правила землепользования и застройки территории (части территории) Дмитровского городского округа Московской области, утвержденные постановлением администрации Дмитровского городского округа Московской области от 18.10.2021 № 2315-П (с изменениями от 27.10.2023 № 4059-П)

## Ж-2 - ЗОНА ЗАСТРОЙКИ ИНДИВИДУАЛЬНЫМИ ЖИЛЫМИ ДОМАМИ

Зона застройки индивидуальными жилыми домами Ж-2 установлена для обеспечения формирования жилых районов из отдельно стоящих индивидуальных жилых домов. В состав зоны Ж-2 могут включаться территории, предназначенные для ведения садоводства.

Градостроительные регламенты для зоны Ж-2 применяются в части, не противоречащей утвержденными Постановлениями Правительства Московской области от 28.12.2009 № 1161/55 режимам зон охраны объекта культурного наследия регионального значения - усадьбы "Удино"; от 02.08.2010 № 601/32 режимам зон охраны объекта культурного наследия федерального значения - "Усадьба, в которой прошли детские и юношеские годы декабриста Оболенского Евгения Петровича", а также Решениями Исполнительного комитета Московского областного совета народных депутатов от 21.01.1983 № 155/1 «Об утверждении границ заповедной территории, охранной зоны, зон регулирования застройки и охраняемого природного ландшафта Государственного историко-литературного и природного музея-заповедника А.А. Блока» и от 11.06.1987 № 801/19 «Об установлении зон охраны бывшей усадьбы «Ольгово» в Дмитровском районе Московской области».

Градостроительный регламент территориальной зоны должен применяться с учетом требований СП 2.1.4.2625-10 «Зоны санитарной охраны источников питьевого водоснабжения г. Москвы» (утв. постановлением Главного государственного санитарного врача РФ от 30.04.2010 № 45), Решением Исполкома московского городского и областного советов народных депутатов от 17.04 1980 г. № 500-1143 «Об утверждении проекта установления красных линий границ зон санитарной охраны источников водоснабжения г. Москвы в границах ЛПЗП», Картой ЗОУИТ в части ЗСО.

### Основные виды разрешенного использования

№ п/п	Наименование ВРИ	Код (числовое обозначение ВРИ)	Предельные размеры земельных участков (кв. м)		Максимальный процент застройки, в том числе в зависимости от количества надземных этажей	Минимальные отступы от границ земельного участка (м)	Требования к архитектурно-градостроительному облику****
			min	max			
1	Для индивидуального жилищного строительства	2.1*	500	3 000	40%	3 (1**)	Не подлежат установлению
2	Для ведения личного подсобного хозяйства (приусадебный земельный участок)	2.2*	500	3 000	40%	3 (1**)	Не подлежат установлению

Приложение к сводной информации.

Правила землепользования и застройки территории (части территории) Дмитровского городского округа Московской области, утвержденные постановлением администрации Дмитровского городского округа Московской области от 18.10.2021 № 2315-П (с изменениями от 27.10.2023 № 4059-П)

№ п/п	Наименование ВРИ	Код (числовое обозначение ВРИ)	Предельные размеры земельных участков (кв. м)		Максимальный процент застройки, в том числе в зависимости от количества надземных этажей	Минимальные отступы от границ земельного участка (м)	Требования к архитектурно-градостроительному облику****
			min	max			
3	Коммунальное обслуживание	3.1	30	100 000	75%	3	Устанавливаются (ст. 42 настоящих Правил)
4	Предоставление коммунальных услуг	3.1.1	30	10 000	75%	3	Не подлежат установлению
5	Административные здания организаций, обеспечивающих предоставление коммунальных услуг	3.1.2	30	100 000	75%	3	Устанавливаются (ст. 42 настоящих Правил)
6	Дошкольное, начальное и среднее общее образование	3.5.1	Не подлежат установлению			3	Устанавливаются (ст. 42 настоящих Правил)
7	Площадки для занятий спортом	5.1.3	50	100 000	75%	3	Не подлежат установлению
8	Оборудованные площадки для занятий спортом	5.1.4	50	100 000	75%	3	Не подлежат установлению
9	Связь	6.8	Не подлежат установлению				Не подлежат установлению
10	Автомобильный транспорт	7.2	Не распространяется				Не подлежат установлению

Приложение к сводной информации.

Правила землепользования и застройки территории (части территории) Дмитровского городского округа Московской области, утвержденные постановлением администрации Дмитровского городского округа Московской области от 18.10.2021 № 2315-П (с изменениями от 27.10.2023 № 4059-П)

№ п/п	Наименование ВРИ	Код (числовое обозначение ВРИ)	Предельные размеры земельных участков (кв. м)		Максимальный процент застройки, в том числе в зависимости от количества надземных этажей	Минимальные отступы от границ земельного участка (м)	Требования к архитектурно-градостроительному облику****
			min	max			
11	Обеспечение внутреннего правопорядка	8.3	Не подлежат установлению				Не подлежат установлению
12	Историко-культурная деятельность	9.3	Не распространяется				Не подлежат установлению
13	Земельные участки (территории) общего пользования	12.0	Не распространяется				Не подлежат установлению
14	Улично-дорожная сеть	12.0.1	Не подлежат установлению				Не подлежат установлению
15	Благоустройство территории	12.0.2	Не подлежат установлению				Не подлежат установлению
16	Земельные участки общего назначения	13.0	Не подлежат установлению				Не подлежат установлению
17	Ведение огородничества	13.1	200	490	0%	Не подлежат установлению	Не подлежат установлению
18	Земельные участки, входящие в состав общего имущества собственников индивидуальных жилых домов в малоэтажном жилом комплексе	14.0	Не подлежат установлению				Не подлежат установлению

Приложение к сводной информации.

Правила землепользования и застройки территории (части территории) Дмитровского городского округа Московской области, утвержденные постановлением администрации Дмитровского городского округа Московской области от 18.10.2021 № 2315-П (с изменениями от 27.10.2023 № 4059-П)

### Вспомогательные виды разрешенного использования

1. Коммунальное обслуживание - 3.1
2. Связь - 6.8
3. Обеспечение внутреннего правопорядка - 8.3

### Условно разрешенные виды использования

№ п/п	Наименование ВРИ	Код (числовое обозначение ВРИ)	Предельные размеры земельных участков (кв. м)		Максимальный процент застройки, в том числе в зависимости от количества надземных этажей	Минимальные отступы от границ земельного участка (м)	Требования к архитектурно-градостроительному облику****
			min	max			
1	Блокированная жилая застройка	2.3	200	3 000	1 эт. - 59,0% 2 эт. - 50,8% 3 эт. - 44,1%	3 (0***)	Устанавливаются (ст. 42 настоящих Правил)
2	Оказание услуг связи	3.2.3	500	100 000	60%	3	Устанавливаются (ст. 42 настоящих Правил)
3	Амбулаторно-поликлиническое обслуживание	3.4.1	500	1 000 000	60%	3	Устанавливаются (ст. 42 настоящих Правил)
4	Стационарное медицинское обслуживание	3.4.2	10 000	1 000 000	50%	3	Устанавливаются (ст. 42 настоящих Правил)
5	Среднее и высшее профессиональное образование	3.5.2	5 000	100 000	60%	3	Устанавливаются (ст. 42 настоящих Правил)

Приложение к сводной информации.

Правила землепользования и застройки территории (части территории) Дмитровского городского округа Московской области, утвержденные постановлением администрации Дмитровского городского округа Московской области от 18.10.2021 № 2315-П (с изменениями от 27.10.2023 № 4059-П)

№ п/п	Наименование ВРИ	Код (числовое обозначение ВРИ)	Предельные размеры земельных участков (кв. м)		Максимальный процент застройки, в том числе в зависимости от количества надземных этажей	Минимальные отступы от границ земельного участка (м)	Требования к архитектурно-градостроительному облику****
			min	max			
6	Объекты культурно-досуговой деятельности	3.6.1	1 000	100 000	50%	3	Устанавливаются (ст. 42 настоящих Правил)
7	Общественное управление	3.8	1 000	100 000	60%	3	Устанавливаются (ст. 42 настоящих Правил)
8	Обеспечение научной деятельности	3.9	2 500	100 000	60%	3	Устанавливаются (ст. 42 настоящих Правил)
9	Обеспечение деятельности в области гидрометеорологии и смежных с ней областях	3.9.1	Не подлежат установлению				Не подлежат установлению
10	Деловое управление	4.1	1 000	100 000	55%	3	Устанавливаются (ст. 42 настоящих Правил)
11	Магазины	4.4	500	10 000	50%	3	Устанавливаются (ст. 42 настоящих Правил)

Приложение к сводной информации.

Правила землепользования и застройки территории (части территории) Дмитровского городского округа Московской области, утвержденные постановлением администрации Дмитровского городского округа Московской области от 18.10.2021 № 2315-П (с изменениями от 27.10.2023 № 4059-П)

№ п/п	Наименование ВРИ	Код (числовое обозначение ВРИ)	Предельные размеры земельных участков (кв. м)		Максимальный процент застройки, в том числе в зависимости от количества надземных этажей	Минимальные отступы от границ земельного участка (м)	Требования к архитектурно-градостроительному облику****
			min	max			
12	Банковская и страховая деятельность	4.5	1 000	10 000	60%	3	Устанавливаются (ст. 42 настоящих Правил)
13	Спорт	5.1	1 000	100 000	75%	3	Устанавливаются (ст. 42 настоящих Правил)
14	Трубопроводный транспорт	7.5	Не распространяется				Не подлежат установлению
15	Ведение садоводства	13.2*	600	500 000	40%	3	Не подлежат установлению

\* - Земельный участок предназначен для возведения одного жилого дома, а также размещения вспомогательных построек, необходимых для его обслуживания, а именно: индивидуальных гаражей и хозяйственных построек.

\*\* - Для вспомогательных (хозяйственных) построек.

\*\*\* - Минимальные отступы от границ земельного участка (м) устанавливаются в соответствии с ч. 13 ст. 11 настоящих Правил.

\*\*\*\* - Требования к архитектурно-градостроительному облику распространяются на земельные участки, полностью или частично расположенные в границах территорий (Тип 1, Тип 2), в соответствии с картой градостроительного зонирования с установлением территорий, в границах которых предусматриваются требования к архитектурно-градостроительному облику объектов капитального строительства.

Максимальный класс опасности (по санитарной классификации) объектов капитального строительства, размещаемых на территории участков зоны – V.

Иные показатели по параметрам застройки зоны Ж-2: территории объектов обслуживания населения; требования и параметры по временному хранению индивидуальных транспортных средств, размещению объектов гаражного назначения и открытых автостоянок (парковок), требования и параметры к доле озелененной территории земельных участков, регламентируются и устанавливаются нормативами градостроительного проектирования.

Не допускается размещение вспомогательных строений (за исключением гаража) перед основным строением со стороны территорий общего пользования.



**МИНИСТЕРСТВО  
ГОСУДАРСТВЕННОГО УПРАВЛЕНИЯ,  
ИНФОРМАЦИОННЫХ ТЕХНОЛОГИЙ И СВЯЗИ  
МОСКОВСКОЙ ОБЛАСТИ**

бульвар Строителей, д. 1, г. Красногорск,  
Московская область, 143407

телефон: +7 (498) 602-83-23  
факс: +7 (498) 602-02-40  
электронная почта: mits@mosreg.ru

02.11.2023

11-9554/Исх-11/1

Первому заместителю руководителя  
Комитета по конкурентной политике  
Московской области

С.Н. Журавлёвой

Уважаемая Светлана Николаевна!

Мингосуправления Московской области Ваше обращение от 26.10.2023 № 31Исх-4963/23-02 по вопросу актуализации перечня операторов связи в Московской области в целях организации и проведения торгов по реализации земельных участков в Московской области рассмотрено.

Направляем Вам актуальный перечень операторов связи, оказывающих услуги по подключению к сетям подвижной радиотелефонной связи в Московской области.

Одновременно сообщаем, что актуальные сведения размещены в реестре лицензий в области связи на сайте Федеральной службы по надзору в сфере связи, информационных технологий и массовых коммуникаций (<https://rkn.gov.ru/communication/register/license/>).

Приложение: на 2 л. в 1 экз.

Первый заместитель министра



А.Ю. Бирюков

В.А. Теплов  
8 (498) 602 83 23 доб. 59638

№ п/п	Номер лицензии	Сведения об организации, представляющей информацию о максимальной нагрузке в возможных точках подключения (технологического присоединения) (Лицензиат)	Место нахождения, контактные данные	Максимальная нагрузка в возможных точках подключения (технологического присоединения)	Срок, в течение которого правообладатель земельного участка может обратиться к правообладателю сети инженерно-технического обеспечения в целях заключения договора о подключении (технологическом присоединении), в пределах, указанной максимальной нагрузки в возможных точках подключения (технологического присоединения) - срок действия лицензии
1	Л030-00114-77/00675010	ООО «Антарес» ИНН 7715650666	125196, г. Москва, ул. Лесная, д. 3, ком. 28  8 (495) 969-23-49	Не менее 2 Мбит/с	с 05.09.2023 по 05.09.2028
2	Л030-00114-77/00059951	ООО «Скартел» ИНН 7701725181	127006, г. Москва, пер. Оружейный, д. 41, офис 48  8 (800) 550-00-07	Не менее 2 Мбит/с	с 03.11.2016 по 03.11.2026
3	Л030-00114-77/00066232	ООО «Т2 Мобайл» ИНН 7743895280	108811, г. Москва, км. Киевское шоссе 22-й (п. Московский), домовладение 6, стр. 1, этаж 5, ком. 33  8 (800) 555-06-11	Не менее 2 Мбит/с	с 16.06.2015 по 25.07.2027
4	Л030-00114-77/00078127	ПАО «Вымпел-коммуникации» ИНН 7713076301	127083, г. Москва, ул. Восьмого Марта, д. 10, стр. 14  8 (495) 783 07-00	Не менее 2 Мбит/с	с 28.04.2018 по 28.04.2028



5	Л030-00114-77/00063847	ПАО «Мегафон» ИНН 7812014560	127006, г. Москва, пер. Оружейный, д. 41  8 (499) 755-21-55	Не менее 2 Мбит/с	с 25.07.2012 по 25.07.2027
6	Л030-00114-77/00076888	ПАО «Мобильные телесистемы» ИНН 7740000076	109147, г. Москва, ул. Марксистская, д. 4  8 (495) 636-06-36	Не менее 2 Мбит/с	с 28.04.2018 по 28.04.2028
7	Л030-00114-77/00087892	ПАО «Ростелеком» ИНН 7707049388	191167, г. Санкт-Петербург, Синопская наб., д. 14, литера А  8 (499) 999-82-83	Не менее 2 Мбит/с	с 08.02.2023 по 08.02.2026

**Информация о возможности подключения (технологического присоединения)  
к сетям инженерно-технологического обеспечения (газоснабжение)  
земельного участка с кадастровым номером 50:04:0020101:1561 от 07.11.2023**

№ п/п	Сведения	Газоснабжение
1.	Возможность подключения объекта капитального строительства	Отсутствует
2.	Максимальная нагрузка в возможных точках подключения (технического присоединения), куб. м	7
3.	Срок, в течение которого правообладатель земельного участка может обратиться к правообладателю сети инженерно-технического обеспечения в целях заключения договора о подключении (технологическом присоединении) в пределах указанной максимальной нагрузки в возможных точках подключения (технологического присоединения)	3 месяца

Заместитель начальника  
технического отдела



Затонских Е.А.



**МИНИСТЕРСТВО ЭНЕРГЕТИКИ МОСКОВСКОЙ ОБЛАСТИ**

**ГОСУДАРСТВЕННОЕ КАЗЕННОЕ УЧРЕЖДЕНИЕ МОСКОВСКОЙ ОБЛАСТИ  
«АГЕНТСТВО РАЗВИТИЯ КОММУНАЛЬНОЙ ИНФРАСТРУКТУРЫ»  
(ГКУ МО «АРКИ»)**

бульвар Строителей, дом 4, корп. 1, г.о. Красногорск, Московская область, 143402

**e-mail:** arki@mosreg.ru **тел.:** 8 (498) 602-28-28

**ОКПО** 92719928 **ОГРН** 1115034003083 **ИНН /КПП** 5034043019/502401001

---

**КОМИТЕТ ПО УПРАВЛЕНИЮ ИМУЩЕСТВОМ АДМИНИСТРАЦИИ ДМИТРОВСКОГО ГОРОДСКОГО ОКРУГА  
МОСКОВСКОЙ ОБЛАСТИ**

Рассмотрев заявление о предоставлении технических условий подключения (технологического присоединения) объекта капитального строительства к сетям инженерно-технического обеспечения (теплоснабжения, водоснабжения, водоотведения) в целях подготовки и организации аукциона по продаже земельного участка, находящегося в государственной или муниципальной собственности, аукциона на право заключения договора аренды земельного участка, находящегося в государственной или муниципальной собственности (далее - технические условия), государственное казенное учреждение Московской области "Агентство развития коммунальной инфраструктуры" направляет прилагаемые сведения о технических условиях.

Номер запроса	P001-3973554012-78656128
Дата запроса	01-11-2023
Кадастровый номер земельного участка	50:04:0020101:1561

Приложение: на 1 л. в 1 экз.

Директор

В.Е. Каретников

СВЕДЕНИЯ

Информация о возможности подключения (технологического присоединения) к сетям инженерно-технического обеспечения (теплоснабжение, водоснабжение, водоотведение) земельного участка с кадастровым номером 50:04:0020101:1561.

№ п/п	Сведения	Теплоснабжение (ТС)	Водоснабжение (ХВС)	Водоотведение (ВО)
1	Возможность подключения объекта капитального строительства	Отсутствует	Отсутствует	Отсутствует
2	Наименование РСО	МУП «ДУ ЖКХ»	МУП «Некрасовский водоканал»	МУП «Некрасовский водоканал»
3	Максимальная нагрузка в возможных точках подключения (технологического присоединения)	Отсутствует техническая возможность	Отсутствует техническая возможность	Отсутствует техническая возможность
4	Срок, в течение которого правообладатель земельного участка может обратиться к правообладателю сети инженерно-технического обеспечения в целях заключения договора о подключении (технологическом присоединении) в пределах, указанной максимальной нагрузки в возможных точках подключения (технологического присоединения)	В течение 1 (одного) года с даты получения технических условий правообладателю земельного участка необходимо определить необходимую ему подключаемую нагрузку и обратиться с заявлением о подключении объекта	В течение 1 (одного) года с даты получения технических условий правообладателю земельного участка необходимо определить необходимую ему подключаемую нагрузку и обратиться с заявлением о подключении объекта	В течение 1 (одного) года с даты получения технических условий правообладателю земельного участка необходимо определить необходимую ему подключаемую нагрузку и обратиться с заявлением о подключении объекта

**МУНИЦИПАЛЬНОЕ УНИТАРНОЕ ПРЕДПРИЯТИЕ  
«ДМИТРОВСКОЕ УПРАВЛЕНИЕ  
ЖИЛИЩНО-КОММУНАЛЬНОГО ХОЗЯЙСТВА»  
МУНИЦИПАЛЬНОГО ОБРАЗОВАНИЯ  
ДМИТРОВСКИЙ ГОРОДСКОЙ ОКРУГ  
МОСКОВСКОЙ ОБЛАСТИ**

141802, Московская область, г. Дмитров, ул. Заводская, д.18, офис 1  
e-mail: mupduzhkh@mail.ru

**ИНФОРМАЦИЯ О ВОЗМОЖНОСТИ ПОДКЛЮЧЕНИЯ**

(технологического присоединения) объекта капитального строительства к сетям инженерно-технического обеспечения

РЕСУРСОСНАБЖАЮЩАЯ ОРГАНИЗАЦИЯ	
Тип сети	Теплоснабжение
Номер	2656
Дата выдачи	02-11-2023
Наименование РСО	МУП «ДУ ЖКХ»
ИНН РСО	5007105604
Адрес РСО	141800, Московская обл., г. Дмитров, ул. Заводская, д.18, офис 1
ИНФОРМАЦИЯ О ЗАЯВИТЕЛЕ	
Наименование	КОМИТЕТ ПО УПРАВЛЕНИЮ ИМУЩЕСТВОМ АДМИНИСТРАЦИИ ДМИТРОВСКОГО ГОРОДСКОГО ОКРУГА МОСКОВСКОЙ ОБЛАСТИ
ИНН	
Дата заявки	02-11-2023
Номер заявки	412086/1136722
Номер заявления	BRKI-3973554012-78660932
ИНФОРМАЦИЯ ОБ ОБЪЕКТЕ	
Кадастровый номер земельного участка	50:04:0020101:1561
Адрес земельного участка	Город Яхрома
Наименование подключаемого объекта	Жилой дом
Назначение объекта	Одноквартирные жилые дома
ИНФОРМАЦИЯ ПО ПОДКЛЮЧЕНИЮ ОБЪЕКТА	
Сведения о наличии или об отсутствии технической возможности подключения	Отсутствует
Тепловая нагрузка, указанная в запросе (Гкал/ч)	Отсутствует техническая возможность
Срок подключения объекта к системе теплоснабжения, определяемый в том числе в зависимости от сроков реализации инвестиционных программ	-

**Прочие условия:**

- Подключение к системам теплоснабжения осуществляется в следующем порядке:
  - направление исполнителю заявки на заключение договора о подключении;
  - заключение договора о подключении;
  - выполнение сторонами договора о подключении мероприятий по подключению, предусмотренных условиями договора о подключении;
  - составление акта о готовности;
  - получение заявителем временного разрешения органа федерального государственного энергетического надзора для проведения испытаний и пусконаладочных работ в отношении подключаемых объектов теплоснабжения и (или) теплопотребляющих установок;
  - подача тепловой энергии и теплоносителя на объект заявителя на время проведения пусконаладочных работ и комплексного опробования;
  - составление акта о подключении.
- Обязательства организации, предоставившей информацию о возможности подключения, прекращаются, если заявитель в течение 4 месяцев с даты выдачи указанной информации не подаст заявку на заключение договора о подключении.
- В случае осуществления самовольного подключения (тех. присоединения) к сетям тепло-, водоснабжения и водоотведения заявитель может быть привлечен к ответственности в соответствии со статьями 7.19 и 7.20 КоАП РФ.
- Информацию о плате за подключение можно уточнить на сайте <https://kct.mosreg.ru/> в разделе: Документы/Нормотворчество/Распоряжения.
- Нахождение объекта вне радиуса эффективного теплоснабжения, предоставление недостоверных сведений и (или) документов является основанием для отказа в выдаче информации о возможности подключения объекта капитального строительства.

Директор

Чинёнов С.В.



**МУНИЦИПАЛЬНОЕ УНИТАРНОЕ ПРЕДПРИЯТИЕ  
«ДМИТРОВСКОЕ УПРАВЛЕНИЕ  
ЖИЛИЩНО-КОММУНАЛЬНОГО ХОЗЯЙСТВА»  
МУНИЦИПАЛЬНОГО ОБРАЗОВАНИЯ  
ДМИТРОВСКИЙ ГОРОДСКОЙ ОКРУГ  
МОСКОВСКОЙ ОБЛАСТИ**

141802= Московская область г. Дмитров, ул. Заводская д\_18 = офис 1  
e-mail: mupduzhkh@mail.ru

**ИНФОРМАЦИЯ О ВОЗМОЖНОСТИ ПОДКЛЮЧЕНИЯ**

(технологического присоединения) объекта капитального строительства к сетям инженерно-технического обеспечения

<b>РЕСУРСОСНАБЖАЮЩАЯ ОРГАНИЗАЦИЯ</b>	
Тип сети	Горячее водоснабжение
Номер	2655
Дата выдачи	02-11-2023
Наименование РСО	МУП «ДУ ЖКХ»
ИНН РСО	5007105604
Адрес РСО	141800, Московская обл., г. Дмитров, ул. Заводская, д.18, офис 1
<b>ИНФОРМАЦИЯ О ЗАЯВИТЕЛЕ</b>	
Наименование	КОМИТЕТ ПО УПРАВЛЕНИЮ ИМУЩЕСТВОМ АДМИНИСТРАЦИИ ДМИТРОВСКОГО ГОРОДСКОГО ОКРУГА МОСКОВСКОЙ ОБЛАСТИ
ИНН	
Дата заявки	02-11-2023
Номер заявки	412088/1136715
Номер заявления	BRKI-3973554012-78660936
<b>ИНФОРМАЦИЯ ОБ ОБЪЕКТЕ</b>	
Кадастровый номер земельного участка	50:04:0020101:1561
Адрес земельного участка	Город Яхрома
Наименование подключаемого объекта	Жилой дом
Назначение объекта	Одноквартирные жилые дома
<b>ИНФОРМАЦИЯ ПО ПОДКЛЮЧЕНИЮ ОБЪЕКТА</b>	
Сведения о наличии или об отсутствии технической возможности подключения	Отсутствует
Сведения о максимальной нагрузке в возможных точках подключения (технологического присоединения)	Отсутствует техническая возможность
Срок, в течение которого правообладатель земельного участка может обратиться к исполнителю в целях заключения договора о подключении, предусматривающего предоставление ему подключаемой мощности (нагрузки) в пределах максимальной мощности (нагрузки) в возможных точках присоединения*	

\* Срок не может составлять менее 3 месяцев со дня представления исполнителем информации о возможности подключения (технологического присоединения) объектов капитального строительства к централизованным системам горячего водоснабжения, холодного водоснабжения и (или) водоотведения.

**Прочие условия:**

- Подключение к централизованным системам горячего водоснабжения, холодного водоснабжения и (или) водоотведения осуществляется в следующем порядке:
  - направление исполнителю запроса о выдаче технических условий (при необходимости) и выдача таким лицам технических условий в случаях и в порядке, которые установлены Правилами;
  - направление заявителем исполнителю заявления о подключении;
  - заключение договора о подключении;
  - выполнение сторонами договора о подключении мероприятий по подключению, предусмотренных условиями договора о подключении;
  - выполнение мероприятий по подключению, предусмотренных договором о подключении;
  - подписание заявителем и исполнителем акта о подключении.
- В случае осуществления самовольного подключения (тех. присоединения) к сетям тепло-, водоснабжения и водоотведения заявитель может быть привлечен к ответственности в соответствии со статьями 7.19 и 7.20 КоАП РФ.
- Информацию о плате за подключение можно уточнить на сайте <https://krc.mosreg.ru/> в разделе: Документы/Нормотворчество/Распоряжения.

Директор

Чинёнов С.В.



**МУНИЦИПАЛЬНОЕ УНИТАРНОЕ ПРЕДПРИЯТИЕ**  
 **«НЕКРАСОВСКИЙ ВОДОКАНАЛ»**

Юридический адрес: 141800, Московская область, г. Дмитров, ул.Профессиональная, д.99  
 Почтовый адрес: 141800, Московская область, г. Дмитров, ул.Профессиональная, д.99.  
 ОГРН 1145007004064 ОКВЭД 36.00 ИНН5007091951, КПП 500701001,  
 Тел.: 8(496) 222-72-70; Эл. Почта: info@dm-vk.ru

**ИНФОРМАЦИЯ О ВОЗМОЖНОСТИ ПОДКЛЮЧЕНИЯ**

(технологического присоединения) объекта капитального строительства к сетям инженерно-технического обеспечения

РЕСУРСОСНАБЖАЮЩАЯ ОРГАНИЗАЦИЯ	
Тип сети	Водоотведение
Номер	2681-и
Дата выдачи	02-11-2023
Наименование РСО	МУП «Некрасовский водоканал»
ИНН РСО	5007091951
Адрес РСО	141800, г. Дмитров, ул. Профессиональная, д.99
ИНФОРМАЦИЯ О ЗАЯВИТЕЛЕ	
Наименование	КОМИТЕТ ПО УПРАВЛЕНИЮ ИМУЩЕСТВОМ АДМИНИСТРАЦИИ ДМИТРОВСКОГО ГОРОДСКОГО ОКРУГА МОСКОВСКОЙ ОБЛАСТИ
ИНН	
Дата заявки	02-11-2023
Номер заявки	412087/1136716
Номер заявления	BRK1-3973554012-78660935
ИНФОРМАЦИЯ ОБ ОБЪЕКТЕ	
Кадастровый номер земельного участка	50:04:0020101:1561
Адрес земельного участка	Город Яхрома
Наименование подключаемого объекта	Жилой дом
Назначение объекта	Одноквартирные жилые дома
ИНФОРМАЦИЯ ПО ПОДКЛЮЧЕНИЮ ОБЪЕКТА	
Сведения о наличии или об отсутствии технической возможности подключения	Отсутствует
Сведения о максимальной нагрузке в возможных точках подключения (технологического присоединения)	Отсутствует техническая возможность
Срок, в течение которого правообладатель земельного участка может обратиться к исполнителю в целях заключения договора о подключении, предусматривающего предоставление ему подключаемой мощности (нагрузки) в пределах максимальной мощности (нагрузки) в возможных точках присоединения*	-

\* Срок не может составлять менее 3 месяцев со дня представления исполнителем информации о возможности подключения (технологического присоединения) объектов капитального строительства к централизованным системам горячего водоснабжения, холодного водоснабжения и (или) водоотведения.

**Прочие условия:**

- Подключение к централизованным системам горячего водоснабжения, холодного водоснабжения и (или) водоотведения осуществляется в следующем порядке:
  - направление исполнителю запроса о выдаче технических условий (при необходимости) и выдача таким лицам технических условий в случаях и в порядке, которые установлены Правилами;
  - направление заявителем исполнителю заявления о подключении;
  - заключение договора о подключении;
  - выполнение сторонами договора о подключении мероприятий по подключению, предусмотренных условиями договора о подключении;
  - выполнение мероприятий по подключению, предусмотренных договором о подключении;
  - подписание заявителем и исполнителем акта о подключении.
- В случае осуществления самовольного подключения (тех. присоединения) к сетям тепло-, водоснабжения и водоотведения заявитель может быть привлечен к ответственности в соответствии со статьями 7.19 и 7.20 КоАП РФ.
- Информацию о плате за подключение можно уточнить на сайте <https://krc.mosreg.ru/> в разделе: Документы/Нормотворчество/Распоряжения.

Директор



Маслов Д.А.

Гл. инженер Ершов Е.А.  
 МУП «Некрасовский  
 ВОДОКАНАЛ»

# МУНИЦИПАЛЬНОЕ УНИТАРНОЕ ПРЕДПРИЯТИЕ «НЕКРАСОВСКИЙ ВОДОКАНАЛ»

Юридический адрес: 141800, Московская область, г. Дмитров, ул.Профессиональная, д.99  
Почтовый адрес: 141800, Московская область, г. Дмитров, ул.Профессиональная, д.99.  
ОГРН 1145007004064 ОКВЭД 36.00 ИНН5007091951, КПП 500701001,  
Тел.: 8(496) 222-72-70; Эл. Почта: info@dm-vk.ru

## ИНФОРМАЦИЯ О ВОЗМОЖНОСТИ ПОДКЛЮЧЕНИЯ

(технологического присоединения) объекта капитального строительства к сетям инженерно-технического обеспечения

РЕСУРСОСНАБЖАЮЩАЯ ОРГАНИЗАЦИЯ	
Тип сети	Холодное водоснабжение
Номер	2681-и
Дата выдачи	02-11-2023
Наименование РСО	МУП «Некрасовский водоканал»
ИНН РСО	5007091951
Адрес РСО	141800, г. Дмитров, ул. Профессиональная, д.99
ИНФОРМАЦИЯ О ЗАЯВИТЕЛЕ	
Наименование	КОМИТЕТ ПО УПРАВЛЕНИЮ ИМУЩЕСТВОМ АДМИНИСТРАЦИИ ДМИТРОВСКОГО ГОРОДСКОГО ОКРУГА МОСКОВСКОЙ ОБЛАСТИ
ИНН	
Дата заявки	02-11-2023
Номер заявки	412089/1136714
Номер заявления	BRK1-3973554012-78660937
ИНФОРМАЦИЯ ОБ ОБЪЕКТЕ	
Кадастровый номер земельного участка	50:04:0020101:1561
Адрес земельного участка	Город Яхрома
Наименование подключаемого объекта	Жилой дом
Назначение объекта	Одноквартирные жилые дома
ИНФОРМАЦИЯ ПО ПОДКЛЮЧЕНИЮ ОБЪЕКТА	
Сведения о наличии или об отсутствии технической возможности подключения	Отсутствует
Сведения о максимальной нагрузке в возможных точках подключения (технологического присоединения)	Отсутствует техническая возможность
Срок, в течение которого правообладатель земельного участка может обратиться к исполнителю в целях заключения договора о подключении, предусматривающего предоставление ему подключаемой мощности (нагрузки) в пределах максимальной мощности (нагрузки) в возможных точках присоединения*	

\* Срок не может составлять менее 3 месяцев со дня представления исполнителем информации о возможности подключения (технологического присоединения) объектов капитального строительства к централизованным системам горячего водоснабжения, холодного водоснабжения и (или) водоотведения.

### Прочие условия:

1. Подключение к централизованным системам горячего водоснабжения, холодного водоснабжения и (или) водоотведения осуществляется в следующем порядке:
  1. направление исполнителю запроса о выдаче технических условий (при необходимости) и выдача таким лицам технических условий в случаях и в порядке, которые установлены Правилами;
  2. направление заявителем исполнителю заявления о подключении;
  3. заключение договора о подключении;
  4. выполнение сторонами договора о подключении мероприятий по подключению, предусмотренных условиями договора о подключении;
  5. выполнение мероприятий по подключению, предусмотренных договором о подключении;
  6. подписание заявителем и исполнителем акта о подключении.
2. В случае осуществления самовольного подключения (тех. присоединения) к сетям тепло-, водоснабжения и водоотведения заявитель может быть привлечен к ответственности в соответствии со статьями 7.19 и 7.20 КоАП РФ.
3. Информацию о плате за подключение можно уточнить на сайте <https://kts.mosreg.ru/> в разделе: Документы/Нормотворчество/Распоряжения

Директор



Маслов Д.А.

Гл. инженер Ершов Е.А.  
МУП «Некрасовский  
водоканал»