



АДМИНИСТРАЦИЯ ДМИТРОВСКОГО ГОРОДСКОГО ОКРУГА МОСКОВСКОЙ ОБЛАСТИ

ПОСТАНОВЛЕНИЕ

04.09.2022

г. Дмитров

№ 2979-П

Об утверждении карты планируемого размещения объектов местного значения в части газопроводов «п. Поповка», «д. Ивлево», «с. Семеновское – д. Кульпино – с. Турбичево», «п. Рыбное – с. Жестылево», «д. Раменье – д. Исаково – д. Липино» Дмитровского городского округа Московской области

В соответствии с Градостроительным кодексом Российской Федерации, Федеральным законом от 06.10.2003 № 131-ФЗ «Об общих принципах организации местного самоуправления в Российской Федерации», Законом Московской области от 24.07.2014 № 106/2014-ОЗ «О перераспределении полномочий между органами местного самоуправления муниципальных образований Московской области и органами государственной власти Московской области», постановлением Правительства Московской области от 25.10.2016 № 791/39 «Об утверждении государственной программы Московской области «Архитектура и градостроительство Подмосковья» на 2017-2024 годы», постановлением Правительства Московской области от 20.12.2004 № 778/50 «Об утверждении Программы Правительства Московской области «Развитие газификации Московской области до 2030 года», распоряжением Комитета по архитектуре и градостроительству Московской области от 21.04.2022 №27РВ-171 «Об утверждении Порядка утверждения карты планируемого размещения объектов местного значения городского округа Московской области», учитывая письмо Комитета по архитектуре и градостроительству Московской области от 10.08.2022 № 27Исх-12423/06-01, на основании решения Градостроительного совета Московской области (протокол от 02.08.2022 № 29), руководствуясь Уставом муниципального образования Дмитровский городской округ Московской области, постановляет:

1. Утвердить прилагаемую карту планируемого размещения объектов местного значения в части газопроводов «п. Поповка», «д. Ивлево», «с. Семеновское – д. Кульпино – с. Турбичево», «п. Рыбное – с. Жестылево», «д. Раменье – д. Исаково – д. Липино» Дмитровского городского округа Московской области.

2. Опубликовать настоящее постановление в официальном печатном издании и разместить на официальном сайте администрации Дмитровского городского округа Московской области.

3. Настоящее постановление вступает в силу со дня его официального опубликования.

4. Контроль за исполнением настоящего постановления возложить на заместителя Главы администрации Дмитровского городского округа Московской области А.В. Сидорова.

Глава Дмитровского городского округа
Московской области



И.И. Поночевный

**КАРТА
ПЛАНИРУЕМОГО РАЗМЕЩЕНИЯ
ОБЪЕКТОВ МЕСТНОГО ЗНАЧЕНИЯ
ДМИТРОВСКОГО ГОРОДСКОГО ОКРУГА
МОСКОВСКОЙ ОБЛАСТИ**

**в части размещения объектов местного значения городского
округа – газопроводов «п. Поповка», «д. Ивлево»,
«с. Семеновское – д. Кульпино – с. Турбичево», «п. Рыбное –
с. Жестылево», «д. Раменье – д. Исаково – д. Липино»**

Утверждаемая часть



КОМИТЕТ ПО АРХИТЕКТУРЕ И ГРАДОСТРОИТЕЛЬСТВУ
МОСКОВСКОЙ ОБЛАСТИ

Государственное автономное учреждение Московской области
«Научно-исследовательский и проектный институт градостроительства»
(ГАУ МО «НИИПИ градостроительства»)

143960, Московская область, г. Реутов, проспект Мира, д. 57, помещение III, тел: +7 (495) 242 77 07,
nipi@mosreg.ru

Государственное задание № 834.3 на 2022 год.

КАРТА
ПЛАНИРУЕМОГО РАЗМЕЩЕНИЯ
ОБЪЕКТОВ МЕСТНОГО ЗНАЧЕНИЯ
ДМИТРОВСКОГО ГОРОДСКОГО ОКРУГА
МОСКОВСКОЙ ОБЛАСТИ

в части размещения объектов местного значения городского округа –
газопроводов «п. Поповка», «д. Ивлево», «с. Семеновское – д. Кульпино –
с. Турбичево», «п. Рыбное – с. Жестылево», «д. Раменье – д. Исаково –
д. Липино»

Утверждаемая часть

Главный градостроитель
Главный инженер
Руководитель мастерской

П.С. Богачев
А.Н. Чуньков
Н.В. Макаров

2022

Архив. № подл	Подпись и дата	Взамен Арх. №	ФИО, подпись и дата визирующего Техотделом

Карта планируемого размещения объектов местного значения Дмитровского городского округа Московской области (в части размещения объектов местного значения городского округа – газопроводов «п. Поповка», «д. Ивлево», «с. Семеновское – д. Кульпино – с. Турбичево», «п. Рыбное – с. Жестылево», «д. Раменье – д. Исаково – д. Липино») (далее – карта) подготовлена в соответствии с ч. 9 ст. 23 Градостроительного кодекса Российской Федерации, Порядком утверждения карты планируемого размещения объектов местного значения городского округа Московской области, утвержденным распоряжением Комитета по архитектуре и градостроительству Московской области от 21.04.2022 № 27РВ-171, распоряжением Комитета по архитектуре и градостроительству Московской области от 12.05.2022 № 27РВ-205 «О подготовке проектов карт планируемого размещения объектов местного значения городских округов Московской области».

Основанием для разработки карты является государственная программа Московской области «Архитектура и градостроительство Подмосковья» на 2017–2024 годы, утвержденная постановлением Правительства Московской области от 25.10.2016 № 791/39, государственное задание на выполнение государственных работ по разработке и внесению изменений в документы территориального планирования муниципальных образований Московской области на 2022 год и плановый период 2023–2024 годов ГАУ МО «НИИПИ градостроительства» от 01.08.2022 № 834.4.

Целью подготовки карты является обеспечение устойчивого развития территории муниципального образования с учётом предложений по размещению планируемых объектов местного значения в области газоснабжения населения в увязке с программой комплексного социально-экономического развития муниципального образования, инвестиционных проектов, реализуемых за счет внебюджетных средств, синхронизации мероприятий по реализации планируемых объектов федерального, регионального и местного значения, потребностей в объектах местного значения.

Основные задачи карты:

– определить местоположение планируемого размещения линейных объектов инженерной инфраструктуры с учетом программы Правительства Московской области «Развитие газификации в Московской области до 2030 года», содержащей перечень мероприятий по газификации населенных пунктов Московской области, строительство газопроводов-источников к которым запланировано в рамках Программы развития газоснабжения и газификации Московской области на период 2021–2025 годов, реализуемой за счет инвестиций ПАО «Газпром»;

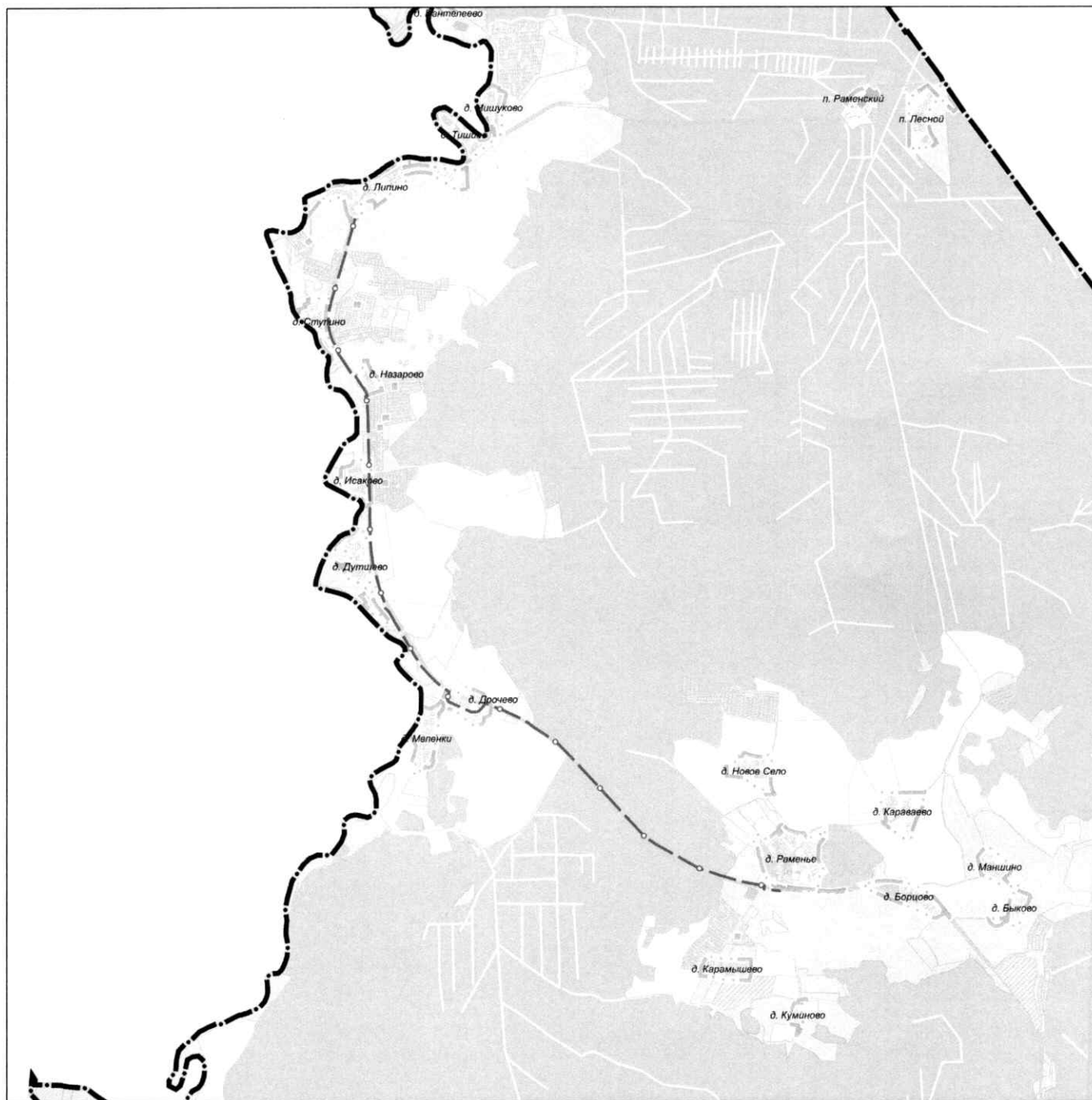
– оценить возможное влияние планируемых для размещения объектов местного значения городского округа на комплексное развитие территории Дмитровского городского округа Московской области.

Сведения о видах, назначении и наименовании планируемых для размещения объектов местного значения, их местоположение и основные характеристики *.

№	Наименование объекта	Протяженность, км	Площадь, га	Кол-во ШРП	Давление, МПа
1	Газопровод высокого давления к п. Поповка Дмитровский городской округ Московской области	1,38	36,59	1	0,6
2	Газопровод высокого давления к д. Ивлево Дмитровский городской округ Московской области	3,36	50,43	1	1,2
3	Газопровод межпоселковый с. Семеновское – д. Кульпино – с. Турбичево Дмитровский городской округ Московской области	7,68	115,13	2	1,2
4	Газопровод межпоселковый от п. Рыбное до с. Жестылево Дмитровский городской округ Московской области	1,82	27,33	1	0,6
5	Газопровод межпоселковый д. Раменье – д. Исаково – д. Липино Дмитровский городской округ Московской области	11,86	180,00	2	1,2

* Трассы планируемых распределительных газопроводов и их технические параметры могут уточняться на стадии подготовки документации по планировке территории и в проектной документации.

КАРТА ПЛАНИРУЕМОГО РАЗМЕЩЕНИЯ ОБЪЕКТОВ МЕСТНОГО ЗНАЧЕНИЯ ДМИТРОВСКОГО ГОРОДСКОГО ОКРУГА В ЧАСТИ ГАЗОПРОВОДА МЕЖПОСЕЛКОВОГО Д. РАМЕНЬЕ – Д. ИСАКОВО – Д. ЛИПИНО



Границы *



Граница Дмитровского городского округа Московской области



Границы населенных пунктов в соответствии с генеральным планом Дмитровского городского округа Московской области, утвержденным решением Совета депутатов Дмитровского городского округа Московской области от 15.05.2020 № 819/96



Границы земельных участков

Инженерная инфраструктура местного значения **



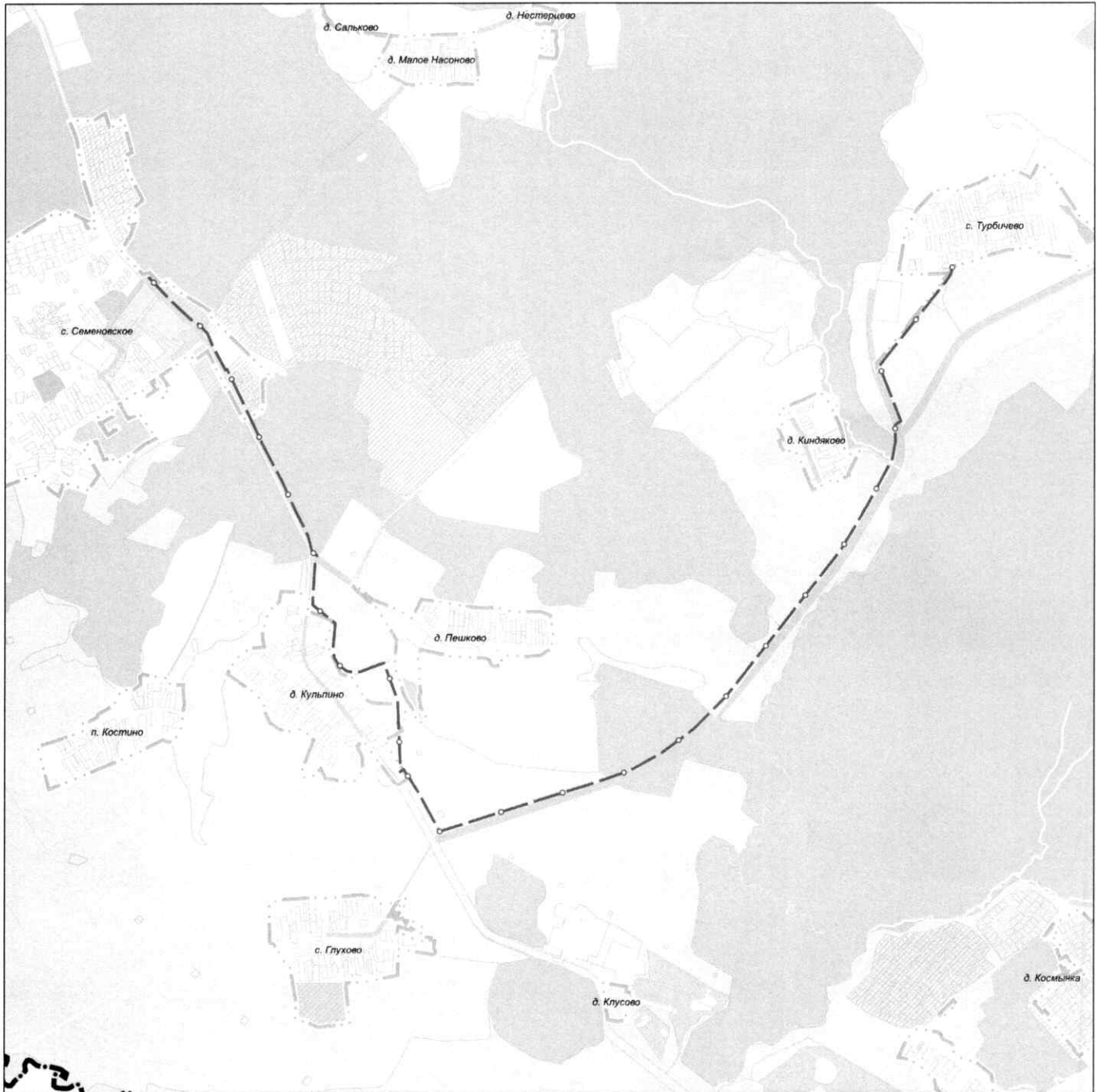
Газопровод распределительный высокого давления

* Границы городского округа, населенных пунктов, земельных участков и функциональные зоны отображены в информационных целях и не являются предметом утверждения карты планируемого размещения объектов местного значения городского округа.

** Трассы планируемых распределительных газопроводов и их технические параметры (диаметры, протяженность) могут уточняться на стадии подготовки документации по планировке территории и в проектной документации.

Должность	ФИО	Подпись	Дата	Государственное задание от 01.08.2022 № 834.4			
Главный градостроитель	П.С. Богачев			Московская область, Дмитровский городской округ			
Главный инженер	А.Н. Чупов						
Рук. мастерской МГПТ	Н.В. Макаров			Карта планируемого размещения объектов местного значения Дмитровского городского округа в части размещения газопровода межпоселкового д. Раменье – д. Исаково – д. Липино	Стадия	Лист	Листов
Рук. мастерской (МГПТ ЛО № 3)	Е.В. Зайцева				ГД	1	5
Инж. отд. инж. обесп. МГПТ ЛО № 3	И.С. Самарина			Карта планируемого размещения объектов местного значения городского округа в части размещения газопровода межпоселкового д. Раменье – д. Исаково – д. Липино	НИИПИ Градостроительства ГАУ МО «НИИПИ градостроительства»		
ГИП отд. инж. обесп. МГПТ ЛО № 3	Н.Д. Антонова						
ГИП отд. инж. обесп. МГПТ ЛО № 3	А.О. Сивачев			Масштаб 1:10000, выведено на печать в масштабе 1:50000			
Глав. спец. отд. № 3 МГПТ	Д.А. Попов						
Проверил	Н.В. Макаров						

КАРТА ПЛАНИРУЕМОГО РАЗМЕЩЕНИЯ ОБЪЕКТОВ МЕСТНОГО ЗНАЧЕНИЯ ДМИТРОВСКОГО ГОРОДСКОГО ОКРУГА В ЧАСТИ ГАЗОПРОВОДА МЕЖПОСЕЛКОВОГО С. СЕМЕНОВСКОЕ – Д. КУЛЬПИНО – С. ТУРБИЧЕВО



Границы *



Граница Дмитровского городского округа Московской области



Границы населенных пунктов в соответствии с генеральным планом Дмитровского городского округа Московской области, утвержденным решением Совета депутатов Дмитровского городского округа Московской области от 15.05.2020 № 819/96



Границы земельных участков

Инженерная инфраструктура местного значения **



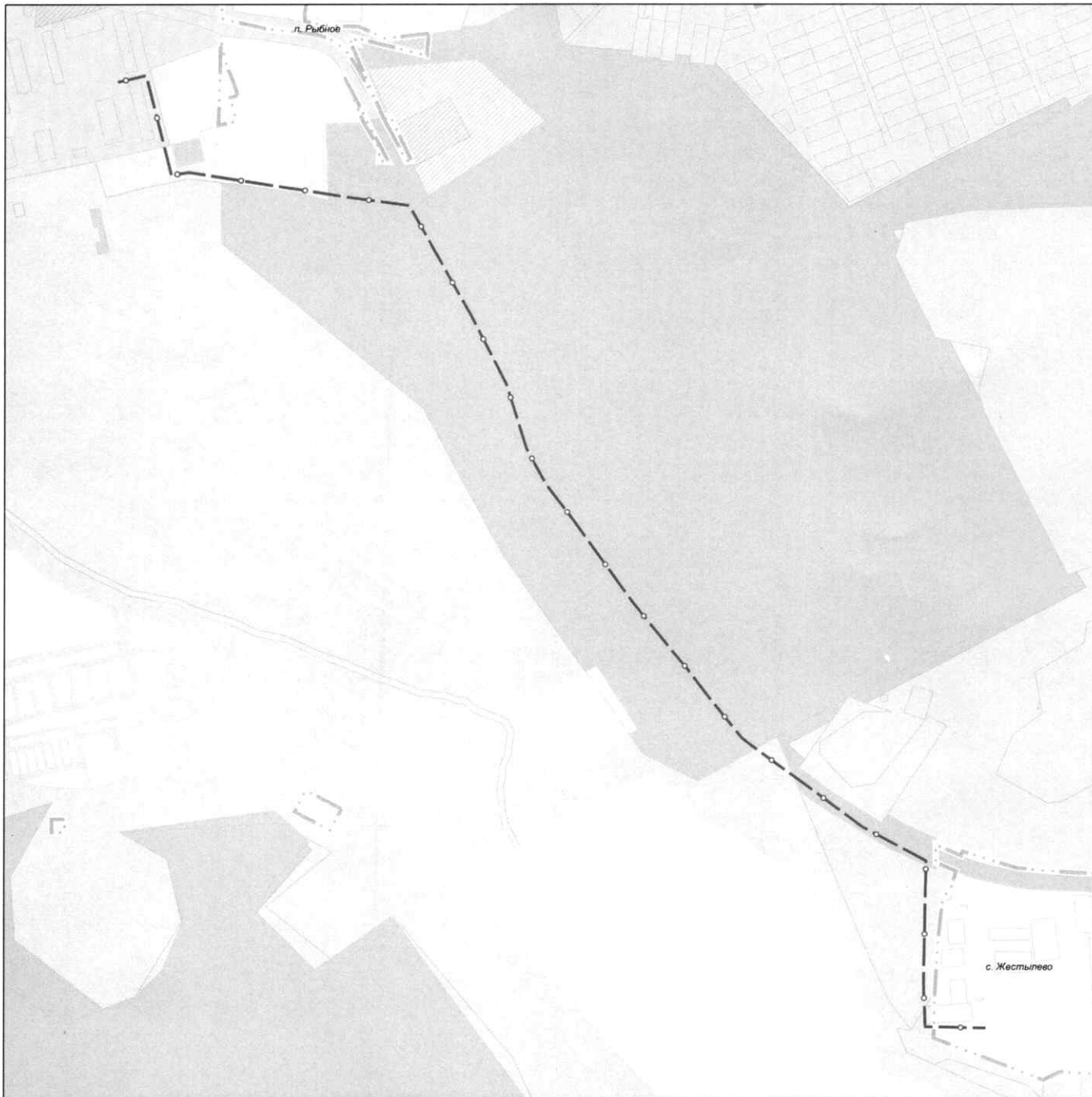
Газопровод распределительный высокого давления

* Границы городского округа, населенных пунктов, земельных участков и функциональные зоны отображены в информационных целях и не являются предметом утверждения карты планируемого размещения объектов местного значения городского округа.

** Трассы планируемых распределительных газопроводов и их технические параметры (диаметры, протяженность) могут уточняться на стадии подготовки документации по планировке территории и в проектной документации.

Должность	ФИО	Подпись	Дата	Государственное задание от 01.08.2022 № 834.4			
Главный градостроитель	П.С. Богачев			Московская область, Дмитровский городской округ			
Главный инженер	А.Н. Чухин						
Рук. мастерской МПЭТ	Н.В. Макаров			Карта планируемого размещения объектов местного значения Дмитровского городского округа в части размещения газопровода межпоселкового с. Семеновское – д. Кульпино – с. Турбичево	Стадия	Лист	Листов
Рук. мастерской (МПЭТ ЛО № 3)	Е.В. Зайцева				ГД	2	5
Нач. отд. тех. обесп. МПЭТ ЛО № 3	И.С. Свиридова				НИИПИ градостроительства ГАУ МО «НИИПИ градостроительства»		
МПЭТ отд. тех. обесп. МПЭТ ЛО № 3	Н.Д. Атанова						
МПЭТ отд. тех. обесп. МПЭТ ЛО № 3	А.О. Симонен						
Глав. спец. отд. № 3 МПЭТ	Д.А. Попов						
Проверил	Н.В. Макаров			Карта планируемого размещения объектов местного значения городского округа в части размещения газопровода Масштаб 1:10000, выведено на печать в масштабе 1:20000			

КАРТА ПЛАНИРУЕМОГО РАЗМЕЩЕНИЯ ОБЪЕКТОВ МЕСТНОГО ЗНАЧЕНИЯ ДМИТРОВСКОГО ГОРОДСКОГО ОКРУГА В ЧАСТИ ГАЗОПРОВОДА МЕЖПОСЕЛКОВОГО ОТ П. РЫБНОЕ ДО С. ЖЕСТЫЛЕВО



Границы*



Граница Дмитровского городского округа Московской области



Границы населенных пунктов в соответствии с генеральным планом Дмитровского городского округа Московской области, утвержденным решением Совета депутатов Дмитровского городского округа Московской области от 15.05.2020 № 819/96



Границы земельных участков

Инженерная инфраструктура местного значения**



Газопровод распределительный высокого давления

* Границы городского округа, населенных пунктов, земельных участков и функциональные зоны отображены в информационных целях и не являются предметом утверждения карты планируемого размещения объектов местного значения городского округа.

** Трассы планируемых распределительных газопроводов и их технические параметры (диаметры, протяженность) могут уточняться на стадии подготовки документации по планировке территории и в проектной документации.

Должность	ФИО	Подпись	Дата	Государственное задание от 01.08.2022 № 834.4			
Главный градостроитель	П.С. Богачев			Московская область, Дмитровский городской округ			
Главный инженер	А.Н. Чухель						
Рук. мастерской МГПТ	Н.В. Макаров			Карта планируемого размещения объектов местного значения Дмитровского городского округа в части размещения газопровода межпоселкового от п. Рыбное до с. Жестылево	Стадия	Лист	Листов
Рук. мастерской (МГПТ ЛО № 3)	Е.В. Зайцева				ГД	3	5
Нач. отд. тех. обесп. МГПТ ЛО № 3	И.С. Смирнова				НИИПИ градостроительства ГАУ МО «НИИПИ градостроительства»		
ГИП отд. тех. обесп. МГПТ ЛО № 3	Н.Д. Атрова						
ГИП отд. тех. обесп. МГПТ ЛО № 3	А.О. Симонюк						
Глав. спец. отд. № 3 МГПТ	Д.А. Попов						
Проверил	Н.В. Макаров			Карта планируемого размещения объектов местного значения городского округа в части размещения газопроводов Масштаб 1:10000, выведено на печать в масштабе 1:5000			

КАРТА ПЛАНИРУЕМОГО РАЗМЕЩЕНИЯ ОБЪЕКТОВ МЕСТНОГО ЗНАЧЕНИЯ ДМИТРОВСКОГО ГОРОДСКОГО ОКРУГА В ЧАСТИ ГАЗОПРОВОДА ВЫСОКОГО ДАВЛЕНИЯ К П. ПОПОВКА



Границы *



Граница Дмитровского городского округа Московской области



Границы населенных пунктов в соответствии с генеральным планом Дмитровского городского округа Московской области, утвержденным решением Совета депутатов Дмитровского городского округа Московской области от 15.05.2020 № 819/96



Границы земельных участков

Инженерная инфраструктура местного значения **



Газопровод распределительный высокого давления

* Границы городского округа, населенных пунктов, земельных участков и функциональные зоны отображены в информационных целях и не являются предметом утверждения карты планируемого размещения объектов местного значения городского округа.

** Трассы планируемых распределительных газопроводов и их технические параметры (диаметры, протяженность) могут уточняться на стадии подготовки документации по планировке территории и в проектной документации.

Должность	ФИО	Подпись	Дата	Государственное задание от 01.08.2022 № 834.4			
Главный градостроитель	Г.С. Богачев			Московская область, Дмитровский городской округ			
Главный инженер	А.Н. Чухель						
Руководитель мастерской МГПТ	Н.В. Макаров			Карта планируемого размещения объектов местного значения Дмитровского городского округа в части размещения газопровода высокого давления к п. Поповка	Стадия	Лист	Листов
Руководитель мастерской МГПТ ЛО № 3	Е.В. Зайцева				ГД	4	5
Нач. отд. тех. обесп. МГПТ ЛО № 3	И.С. Смирнов				НИИПИ Градостроительства ГАОУ МО «НИИПИ градостроительства»		
ГИП отд. тех. обесп. МГПТ ЛО № 3	Н.Д. Афанасова						
ГИП отд. тех. обесп. МГПТ ЛО № 3	А.О. Симонен						
Глав. спец. отд. № 3 МГПТ	Д.А. Попов						
Проверил	Н.В. Макаров			Карта планируемого размещения объектов местного значения городского округа в части размещения газопроводов Масштаб 1:10000, выведено на печать в масштабе 1:4000			

КАРТА ПЛАНИРУЕМОГО РАЗМЕЩЕНИЯ ОБЪЕКТОВ МЕСТНОГО ЗНАЧЕНИЯ ДМИТРОВСКОГО ГОРОДСКОГО ОКРУГА В ЧАСТИ ГАЗОПРОВОДА ВЫСОКОГО ДАВЛЕНИЯ К Д. ИВЛЕВО



Границы*



Граница Дмитровского городского округа Московской области



Границы населенных пунктов Дмитровского городского округа Московской области, утвержденным решением Совета депутатов Дмитровского городского округа Московской области от 15.05.2020 № 819/96



Границы земельных участков

Инженерная инфраструктура местного значения**



Газопровод распределительный высокого давления

* Границы городского округа, населенных пунктов, земельных участков и функциональные зоны отображены в информационных целях и не являются предметом утверждения карты планируемого размещения объектов местного значения городского округа.

** Трассы планируемых распределительных газопроводов и их технические параметры (диаметры, протяженность) могут уточняться на стадии подготовки документации по планировке территории и в проектной документации.

Должность	ФИО	Подпись	Дата	Государственное задание от 01.08.2022 № 834.4			
Главный градостроитель	П.С. Богачев			Московская область, Дмитровский городской округ			
Главный инженер	А.Н. Чухачев						
Рук. мастерской МГПТ	Н.В. Макаров			Карта планируемого размещения объектов местного значения Дмитровского городского округа в части размещения газопровода высокого давления к д. Ивлево	Стадия	Лист	Листов
Рук. мастерской (МГПТ ЛО № 3)	Е.В. Зайцева				ГД	5	5
Нач. отд. тех. обесп. МГПТ ЛО № 3	И.С. Смирнова				НИИ и ПИ градостроительства ГАУ МО «НИИП градостроительства»		
ГИП отд. тех. обесп. МГПТ ЛО № 3	Н.Д. Афанова						
ГИП отд. тех. обесп. МГПТ ЛО № 3	А.О. Симонов						
Глав. спец. отд. № 3 МГПТ	Д.А. Попов						
Проверил	Н.В. Макаров			Карта планируемого размещения объектов местного значения городского округа в части газопроводов Масштаб 1:10000, выведено на печать в масштабе 1:7000			