

Сообщение о возможном установлении публичного сервитута


Министерством имущественных отношений Московской области рассматривается ходатайство ПАО «Россети Московский регион» об установлении публичного сервитута на землях неразграниченной государственной собственности, расположенных на кадастровых кварталах 50:04:0230101, 50:04:0230115, 50:04:0230201, 50:04:0230223, 50:04:0230401, 50:04:0230403, 50:04:0250301, 50:04:0250407, 50:04:0250409, 50:04:0250414, 50:04:0250415, 50:04:0230202, 50:04:0250413, 50:04:0250410, и частях земельных участков с кадастровыми номерами 50:04:0230403:12, 50:04:0230403:43, 50:04:0230403:254, 50:04:0230403:310, 50:04:0230401:1036, 50:04:0230401:516, 50:04:0230401:1055, 50:04:0230401:515, 50:04:0230401:518, 50:04:0230401:517, 50:04:0230115:38, 50:04:0230115:42, 50:04:0230101:235, 50:04:0000000:60482, 50:04:0230101:256, 50:04:0230101:368, 50:04:0230101:316, 50:04:0230101:367, 50:04:0230101:255, 50:04:0230101:259, 50:04:0230101:261, 50:04:0230101:258, 50:04:0230101:370, 50:04:0230101:260, 50:04:0230101:369, 50:04:0230101:227, 50:04:0230101:257, 50:04:0230101:263, 50:04:0230223:23, 50:04:0230223:22, 50:04:0230223:13, 50:04:0230223:148, 50:04:0230223:146, 50:04:0230223:21, 50:04:0230223:27, 50:04:0230223:28, 50:04:0230223:24, 50:04:0230223:25, 50:04:0230223:26, 50:04:0000000:403, 50:04:0230223:145, 50:04:0230202:123, 50:04:0230201:6, 50:04:0230201:1, 50:04:0230201:5, 50:04:0230201:3, 50:04:0230201:15, 50:04:0230201:2, 50:04:0230201:4, 50:04:0230201:7, 50:04:0230201:8, 50:04:0230201:10, 50:04:0230201:14, 50:04:0230201:13, 50:04:0000000:97017, 50:04:0230201:11, 50:04:0230201:12, 50:04:0230201:9, 50:04:0000000:60528, 50:04:0250414:12, 50:04:0250414:10, 50:04:0250414:4, 50:04:0250414:7, 50:04:0250414:8, 50:04:0250414:2, 50:04:0250414:11, 50:04:0250414:5, 50:04:0250415:133, 50:04:0250415:134, 50:04:0250409:1, 50:04:0250414:3, 50:04:0250414:9, 50:04:0250414:6, 50:04:0000000:89020, 50:04:0250301:4, 50:04:0250415:132, 50:04:0250415:131, 50:04:0250407:271, 50:04:0250407:270, 50:04:0250407:272, 50:04:0250407:449, 50:04:0250407:138, 50:04:0250407:273, 50:04:0250407:32, 50:04:0250407:420, 50:04:0250407:530, 50:04:0250407:562, 50:04:0250407:268, 50:04:0250407:269, 50:04:0250407:120, 50:04:0250407:267, 50:04:0250407:19, расположенных на территории Дмитровского городского округа Московской области, в целях размещения существующего объекта электросетевого хозяйства ВЛ 35 кВ «Подъячево-Юрьево I».

Заявления правообладателей земельных участков об учете их прав (обременений) с копиями подтверждающих документов могут быть направлены в Минмособлимущество в течение 30 дней со дня опубликования настоящего сообщения по адресу электронной почты: **SalahutdinovLG@mosreg.ru** по следующей форме:

Заявление об учете прав (обременений) на земельный участок				
ФИО правообладателя	Кадастровый номер земельного участка	вид права	основание возникновения права	почтовый адрес и/или адрес электронной почты правообладателя
Приложение: копия документа, подтверждающего право на земельный участок				

Ходатайство об установлении публичного сервитута №514/8 от 22.03.2021 г.	
1	Министерство имущественных отношений Московской области (наименование органа, принимающего решение об установлении публичного сервитута)
2	Сведения о лице, представившем ходатайство об установлении публичного сервитута (далее – заявитель):
2.1	Полное наименование Публичное акционерное общество «Россети Московский регион»
2.2	Сокращенное наименование ПАО «Россети Московский регион»
2.3	Организационно-правовая форма Публичное акционерное общество
2.4	Почтовый адрес (индекс, субъект Российской Федерации, населенный пункт, улица, дом) 115114, г. Москва, проезд 2-й Павелецкий, д. 3, стр. 2
2.5	Фактический адрес (индекс, субъект Российской Федерации, населенный пункт, улица, дом) 115114, г. Москва, проезд 2-й Павелецкий, д. 3, стр. 2
2.6	Адрес электронной почты client@rossetimr.ru
2.7	ОГРН 1057746555811
2.8	ИНН 5036065113
3	Сведения о представителе заявителя:
3.1	Фамилия Самонова
	Имя Анна
	Отчество (при наличии) Изосимовна
3.2	Адрес электронной почты samonova@prizma-group.ru
3.3	Телефон 8 937 382 17 37
3.4	Наименование и реквизиты документа, подтверждающего полномочия представителя заявителя Доверенность от 23.09.2020 г., зарегистрированная в реестре за № 77/555-н/77-2020-5-810, доверенность от 20.03.2020 г. зарегистрированная в реестре за №77/555-н/77-2020-2-927
4	Прошу установить публичный сервитут в отношении земель и (или) земельного(ых) участка(ов) в целях (указываются цели, предусмотренные статьей 39.37 Земельного кодекса Российской Федерации или статьей 3.6 Федерального закона от 25 октября 2001 г. № 137-ФЗ «О введении в действие Земельного кодекса Российской Федерации»): <u>размещения существующего объекта электросетевого хозяйства ВЛ 35кВ «Подъячево-Юрьево I», право собственности на который возникло до 01.09.2018, в рамках реализации права, предусмотренного п. 3 ст. 3.6 Федерального закона от 25.10.2001 № 137-ФЗ «О введении в действие Земельного кодекса Российской Федерации».</u>
5	Испрашиваемый срок публичного сервитута <u>49 лет</u>
6	Срок, в течение которого в соответствии с расчетом заявителя использование земельного участка (его части) и (или) расположенного на нем объекта недвижимости в соответствии с их разрешенным использованием будет в соответствии с подпунктом 4 пункта 1 статьи 39.41 Земельного кодекса Российской Федерации невозможно или существенно затруднено (при возникновении таких обстоятельств) – <u>не требуется к заполнению</u>
7	Обоснование необходимости установления публичного сервитута <u>Объект электросетевого хозяйства существует на местности с 1994 г., что подтверждается Техническим паспортом Воздушной линии электропередачи ВЛ 35 кВ Подъячево – Юрьево I и Подъячево – Юрьево II. Право собственности ПАО «Россети Московский регион» на объект возникло на основании следующих документов: разделительный баланс ОАО «Мосэнерго», реорганизуемого в форме выделения том №160, утвержден общим собранием акционеров ОАО «Мосэнерго» протокол от 29.06.2004 г. №1, Устав Открытого акционерного общества «Московская областная электросетевая компания», утвержден общим собранием акционеров ОАО «Московская областная электросетевая компания» протокол от 02.03.2005 года №1 и подтверждается Свидетельством о государственной регистрации права от 24.05.2012 г. серия 50АГ №790600.</u> <u>В соответствии с пунктом 6 статьи 39.41 Земельного кодекса Российской Федерации границы</u>

	<p><u>публичного сервитута для размещения объектов электросетевого хозяйства (пп. 1, 3 и 4 статьи 39.37 Земельного кодекса) определяются в соответствии с установленной документацией по планировке территории границами зон планируемого размещения объектов, а в случае, если для размещения инженерных сооружений разработка документации по планировке территории не требуется, в пределах, не превышающих размеров соответствующих охранных зон. В соответствии с п. 5 ч. 3 ст. 11.3 Земельного кодекса РФ разработка документации по планировке территории требуется для строительства, реконструкции линейных объектов федерального, регионального или местного значения.</u></p> <p><u>Ширина охранной зоны объекта электросетевого хозяйства определена в соответствии с Постановлением Правительства РФ от 24 февраля 2009 г. №160 «О порядке установления охранных зон объектов электросетевого хозяйства и особых условий использования земельных участков, расположенных в границах таких зон».</u></p> <p><u>Согласно Генеральному плану Дмитровского городского округа Московской области, утвержденному Решением Совета Депутатов Дмитровского городского округа Московской области №819/96 от 15.05.2020, объект относится к объектам регионального значения.</u></p> <p><u>В связи с этим целесообразно установить границы публичного сервитута по границам охранных зон, поскольку для установления публичного сервитута в целях размещения существующего линейного объекта представление документации по планировке территории не требуется.</u></p>		
7	<p>Сведения о правообладателе инженерного сооружения, которое переносится в связи с изъятием земельного участка для государственных или муниципальных нужд в случае, если заявитель не является собственником указанного инженерного сооружения (в данном случае указываются сведения в объеме, предусмотренном пунктом 2 настоящей Формы) (заполняется в случае, если ходатайство об установлении публичного сервитута подается с целью установления сервитута в целях реконструкции инженерного сооружения, которое переносится в связи с изъятием такого земельного участка для государственных или муниципальных нужд)</p> <p>-----</p>		
9	<table border="1"> <tr> <td data-bbox="228 1070 683 2107">Кадастровые номера земельных участков (при их наличии), в отношении которых испрашивается публичный сервитут и границы которых внесены в Единый государственный реестр недвижимости</td> <td data-bbox="683 1070 1445 2107"> 50:04:0230403:12, 50:04:0230403:43, 50:04:0230403:254, 50:04:0230403:310, 50:04:0230401:1036, 50:04:0230401:516, 50:04:0230401:1055, 50:04:0230401:515, 50:04:0230401:518, 50:04:0230401:517, 50:04:0230115:38, 50:04:0230115:42, 50:04:0230101:235, 50:04:0000000:60482, 50:04:0230101:256, 50:04:0230101:368, 50:04:0230101:316, 50:04:0230101:367, 50:04:0230101:255, 50:04:0230101:259, 50:04:0230101:261, 50:04:0230101:258, 50:04:0230101:370, 50:04:0230101:260, 50:04:0230101:369, 50:04:0230101:227, 50:04:0230101:257, 50:04:0230101:263, 50:04:0230223:23, 50:04:0230223:22, 50:04:0230223:13, 50:04:0230223:148, 50:04:0230223:146, 50:04:0230223:21, 50:04:0230223:27, 50:04:0230223:28, 50:04:0230223:24, 50:04:0230223:25, 50:04:0230223:26, 50:04:0000000:403, 50:04:0230223:145, 50:04:0230202:123, 50:04:0230201:6, 50:04:0230201:1, 50:04:0230201:5, 50:04:0230201:3, 50:04:0230201:15, 50:04:0230201:2, 50:04:0230201:4, 50:04:0230201:7, 50:04:0230201:8, 50:04:0230201:10, 50:04:0230201:14, 50:04:0230201:13, 50:04:0000000:97017, 50:04:0230201:11, 50:04:0230201:12, 50:04:0250414:10, 50:04:0000000:60528, 50:04:0250414:12, 50:04:0250414:10, 50:04:0250414:4, 50:04:0250414:7, 50:04:0250414:8, 50:04:0250414:2, 50:04:0250414:11, 50:04:0250414:5, 50:04:0250415:133, 50:04:0250415:134, 50:04:0250409:1, 50:04:0250414:3, 50:04:0250414:9, 50:04:0250414:6, 50:04:0000000:89020, 50:04:0250301:4, 50:04:0250415:132, 50:04:0250415:131, 50:04:0250407:271, 50:04:0250407:270, 50:04:0250407:272, 50:04:0250407:449, 50:04:0250407:138, 50:04:0250407:273, 50:04:0250407:32, 50:04:0250407:420, 50:04:0250407:530, 50:04:0250407:562, 50:04:0250407:268, 50:04:0250407:269, 50:04:0250407:120, 50:04:0250407:267, 50:04:0250407:19, 50:04:0230101, 50:04:0230115, 50:04:0230201, 50:04:0230223, 50:04:0230401, 50:04:0230403, 50:04:0250301, 50:04:0250407, 50:04:0250409, 50:04:0250414, 50:04:0250415, 50:04:0230202, 50:04:0250413, 50:04:0250410 </td> </tr> </table>	Кадастровые номера земельных участков (при их наличии), в отношении которых испрашивается публичный сервитут и границы которых внесены в Единый государственный реестр недвижимости	50:04:0230403:12, 50:04:0230403:43, 50:04:0230403:254, 50:04:0230403:310, 50:04:0230401:1036, 50:04:0230401:516, 50:04:0230401:1055, 50:04:0230401:515, 50:04:0230401:518, 50:04:0230401:517, 50:04:0230115:38, 50:04:0230115:42, 50:04:0230101:235, 50:04:0000000:60482, 50:04:0230101:256, 50:04:0230101:368, 50:04:0230101:316, 50:04:0230101:367, 50:04:0230101:255, 50:04:0230101:259, 50:04:0230101:261, 50:04:0230101:258, 50:04:0230101:370, 50:04:0230101:260, 50:04:0230101:369, 50:04:0230101:227, 50:04:0230101:257, 50:04:0230101:263, 50:04:0230223:23, 50:04:0230223:22, 50:04:0230223:13, 50:04:0230223:148, 50:04:0230223:146, 50:04:0230223:21, 50:04:0230223:27, 50:04:0230223:28, 50:04:0230223:24, 50:04:0230223:25, 50:04:0230223:26, 50:04:0000000:403, 50:04:0230223:145, 50:04:0230202:123, 50:04:0230201:6, 50:04:0230201:1, 50:04:0230201:5, 50:04:0230201:3, 50:04:0230201:15, 50:04:0230201:2, 50:04:0230201:4, 50:04:0230201:7, 50:04:0230201:8, 50:04:0230201:10, 50:04:0230201:14, 50:04:0230201:13, 50:04:0000000:97017, 50:04:0230201:11, 50:04:0230201:12, 50:04:0250414:10, 50:04:0000000:60528, 50:04:0250414:12, 50:04:0250414:10, 50:04:0250414:4, 50:04:0250414:7, 50:04:0250414:8, 50:04:0250414:2, 50:04:0250414:11, 50:04:0250414:5, 50:04:0250415:133, 50:04:0250415:134, 50:04:0250409:1, 50:04:0250414:3, 50:04:0250414:9, 50:04:0250414:6, 50:04:0000000:89020, 50:04:0250301:4, 50:04:0250415:132, 50:04:0250415:131, 50:04:0250407:271, 50:04:0250407:270, 50:04:0250407:272, 50:04:0250407:449, 50:04:0250407:138, 50:04:0250407:273, 50:04:0250407:32, 50:04:0250407:420, 50:04:0250407:530, 50:04:0250407:562, 50:04:0250407:268, 50:04:0250407:269, 50:04:0250407:120, 50:04:0250407:267, 50:04:0250407:19, 50:04:0230101, 50:04:0230115, 50:04:0230201, 50:04:0230223, 50:04:0230401, 50:04:0230403, 50:04:0250301, 50:04:0250407, 50:04:0250409, 50:04:0250414, 50:04:0250415, 50:04:0230202, 50:04:0250413, 50:04:0250410
Кадастровые номера земельных участков (при их наличии), в отношении которых испрашивается публичный сервитут и границы которых внесены в Единый государственный реестр недвижимости	50:04:0230403:12, 50:04:0230403:43, 50:04:0230403:254, 50:04:0230403:310, 50:04:0230401:1036, 50:04:0230401:516, 50:04:0230401:1055, 50:04:0230401:515, 50:04:0230401:518, 50:04:0230401:517, 50:04:0230115:38, 50:04:0230115:42, 50:04:0230101:235, 50:04:0000000:60482, 50:04:0230101:256, 50:04:0230101:368, 50:04:0230101:316, 50:04:0230101:367, 50:04:0230101:255, 50:04:0230101:259, 50:04:0230101:261, 50:04:0230101:258, 50:04:0230101:370, 50:04:0230101:260, 50:04:0230101:369, 50:04:0230101:227, 50:04:0230101:257, 50:04:0230101:263, 50:04:0230223:23, 50:04:0230223:22, 50:04:0230223:13, 50:04:0230223:148, 50:04:0230223:146, 50:04:0230223:21, 50:04:0230223:27, 50:04:0230223:28, 50:04:0230223:24, 50:04:0230223:25, 50:04:0230223:26, 50:04:0000000:403, 50:04:0230223:145, 50:04:0230202:123, 50:04:0230201:6, 50:04:0230201:1, 50:04:0230201:5, 50:04:0230201:3, 50:04:0230201:15, 50:04:0230201:2, 50:04:0230201:4, 50:04:0230201:7, 50:04:0230201:8, 50:04:0230201:10, 50:04:0230201:14, 50:04:0230201:13, 50:04:0000000:97017, 50:04:0230201:11, 50:04:0230201:12, 50:04:0250414:10, 50:04:0000000:60528, 50:04:0250414:12, 50:04:0250414:10, 50:04:0250414:4, 50:04:0250414:7, 50:04:0250414:8, 50:04:0250414:2, 50:04:0250414:11, 50:04:0250414:5, 50:04:0250415:133, 50:04:0250415:134, 50:04:0250409:1, 50:04:0250414:3, 50:04:0250414:9, 50:04:0250414:6, 50:04:0000000:89020, 50:04:0250301:4, 50:04:0250415:132, 50:04:0250415:131, 50:04:0250407:271, 50:04:0250407:270, 50:04:0250407:272, 50:04:0250407:449, 50:04:0250407:138, 50:04:0250407:273, 50:04:0250407:32, 50:04:0250407:420, 50:04:0250407:530, 50:04:0250407:562, 50:04:0250407:268, 50:04:0250407:269, 50:04:0250407:120, 50:04:0250407:267, 50:04:0250407:19, 50:04:0230101, 50:04:0230115, 50:04:0230201, 50:04:0230223, 50:04:0230401, 50:04:0230403, 50:04:0250301, 50:04:0250407, 50:04:0250409, 50:04:0250414, 50:04:0250415, 50:04:0230202, 50:04:0250413, 50:04:0250410		

10	Вид права, на котором инженерное сооружение принадлежит заявителю (если подано ходатайство об установлении публичного сервитута в целях реконструкции или эксплуатации инженерного сооружения) право собственности	
11	Сведения о способах представления результатов рассмотрения ходатайства:	
	в виде электронного документа, который направляется уполномоченным органом заявителю посредством электронной почты	да (да/нет)
	в виде бумажного документа, который заявитель получает непосредственно при личном обращении или посредством почтового отправления	да (да/нет)
12	<p>Документы, прилагаемые к ходатайству:</p> <p>1. Графическое описание местоположения границ публичного сервитута и перечень координат характерных точек этих границ в системе координат, установленной для ведения Единого государственного реестра недвижимости:</p> <p>1.1. Схема расположения границ публичного сервитута в виде файла в формате PDF в полноцветном режиме с разрешением не менее 300 dpi в масштабе, обеспечивающем читаемость местоположения характерных точек.</p> <p>1.2. Описание местоположения границ публичного сервитута, содержащего координаты характерных точек границ публичного сервитута, в виде файла в формате XML, созданного с использованием XML-схем, обеспечивающих считывание и контроль представленных данных.</p> <p>2. Технический Воздушной линии электропередачи ВЛ 35 кВ Подъячево – Юрьево I и Подъячево – Юрьево II, 1 экз., копия.</p> <p>3. Свидетельство о государственной регистрации права от 24.05.2012 г. серия 50АГ №790600, 1 экз., копия.</p> <p>4. Доверенность от 23.09.2020 г., зарегистрированная в реестре за № 77/555-н/77-2020-5-810, 1 экз., копия.</p> <p>5. Доверенность от 20.03.2020 г., зарегистрированная в реестре за №77/555-н/77-2020-2-927, 1 экз., копия.</p>	
13	Подтверждаю согласие на обработку персональных данных (сбор, систематизацию, накопление, хранение, уточнение (обновление, изменение), использование, распространение (в том числе передачу), обезличивание, блокирование, уничтожение персональных данных, а также иных действий, необходимых для обработки персональных данных в соответствии с законодательством Российской Федерации), в том числе в автоматизированном режиме	
14	Подтверждаю, что сведения, указанные в настоящем ходатайстве, на дату представления ходатайства достоверны; документы (копии документов) и содержащиеся в них сведения соответствуют требованиям, установленным статьей 39.41 Земельного кодекса Российской Федерации	
15	Подпись:	Дата:
		
	А.И. Самонова (подпись)	« 22 » марта 2021 г. (инициалы, фамилия)

ОПИСАНИЕ МЕСТОПОЛОЖЕНИЯ ГРАНИЦ
Публичный сервитут в целях размещения существующего объекта
электросетевого хозяйства ВЛ 35кВ «Подъячево-Юрьево I»
(наименование объекта, местоположение границ которого описано
(далее - объект))

Раздел 1

Сведения об объекте		
№ п/п	Характеристика объекта	Описание характеристики
1	2	3
1	Местоположение объекта	Московская область, Дмитровский городской округ
2	Площадь объекта \pm величина погрешности определения площади ($P \pm \text{Дельта } P$)	448468 кв.м. \pm 234 кв.
3	Иные характеристики объекта	Публичный сервитут в целях размещения существующего объекта электросетевого хозяйства ВЛ 35кВ «Подъячево-Юрьево I» сроком действия 49 лет в интересах Публичного акционерного общества «Россети Московский регион»

Местоположение публичного сервитута: Московская область, Дмитровский городской округ			
Система координат		МСК-50, зона 2	
Метод определения координат		Аналитический	
Обозначение характерных точек границ	Координаты, м		Средняя квадратическая погрешность положения характерной точки (M_t), м
	X	Y	
1	2	3	4
1	525430.71	2174386.96	0.10
2	525448.13	2174387.04	0.10
3	525449.80	2174399.69	0.10
4	525456.45	2174398.99	0.10
5	525459.22	2174413.75	0.10
6	525451.87	2174415.08	0.10
7	525452.58	2174420.33	0.10
8	525416.51	2174421.27	0.10
9	525410.71	2174420.27	0.10
10	525405.74	2174417.10	0.10
11	525394.94	2174406.34	0.10
12	525421.12	2174400.79	0.10
13	525432.32	2174399.16	0.10
1	525430.71	2174386.96	0.10
14	525476.38	2174387.18	0.10
15	525539.26	2174387.48	0.10
16	525541.41	2174387.64	0.10
17	525544.92	2174388.31	0.10
18	525546.86	2174389.03	0.10
19	525681.22	2174449.89	0.10
20	525801.22	2174502.11	0.10
21	525889.82	2174522.21	0.10
22	525950.85	2174535.42	0.10
23	525945.89	2174538.87	0.10
24	525946.49	2174545.76	0.10
25	525923.01	2174560.96	0.10
26	525883.13	2174552.33	0.10
27	525792.48	2174531.50	0.10
28	525789.79	2174530.51	0.10
29	525668.70	2174478.08	0.10
30	525536.98	2174418.13	0.10
31	525487.78	2174419.41	0.10
32	525485.94	2174405.81	0.10
33	525478.91	2174405.74	0.10
14	525476.38	2174387.18	0.10

34	525958.21	2174568.57	0.10
35	525972.50	2174556.50	0.10
36	525978.74	2174558.55	0.10
37	525993.48	2174548.07	0.10
38	525993.81	2174547.83	0.10
39	525997.04	2174545.42	0.10
40	526012.22	2174548.70	0.10
41	526237.91	2174598.82	0.10
42	526403.72	2174636.08	0.10
43	526600.57	2174680.13	0.10
44	526809.68	2174726.46	0.10
45	526982.95	2174669.35	0.10
46	527175.96	2174604.86	0.10
47	527339.80	2174550.02	0.10
48	527517.13	2174490.54	0.10
49	527687.75	2174431.23	0.10
50	527690.96	2174430.41	0.10
51	527847.69	2174415.70	0.10
52	528001.44	2174400.53	0.10
53	528172.74	2174382.52	0.10
54	528181.87	2174384.46	0.10
55	528189.27	2174391.86	0.10
56	528252.36	2174529.22	0.10
57	528310.35	2174654.02	0.10
58	528463.92	2174657.39	0.10
59	528651.16	2174660.16	0.10
60	528654.86	2174660.68	0.10
61	528658.98	2174662.48	0.10
62	528662.74	2174665.18	0.10
63	528665.15	2174668.24	0.10
64	528784.18	2174868.85	0.10
65	528852.37	2174983.11	0.10
66	528964.32	2175170.27	0.10
67	529053.53	2175319.62	0.10
68	529138.58	2175460.61	0.10
69	529241.72	2175630.48	0.10
70	529344.87	2175801.29	0.10
71	529450.72	2175977.00	0.10
72	529553.38	2176147.22	0.10
73	529653.47	2176312.94	0.10
74	529762.82	2176494.49	0.10
75	529862.20	2176659.45	0.10
76	529959.90	2176821.36	0.10
77	530053.46	2176974.41	0.10
78	530139.42	2177076.18	0.10
79	530247.92	2177202.03	0.10

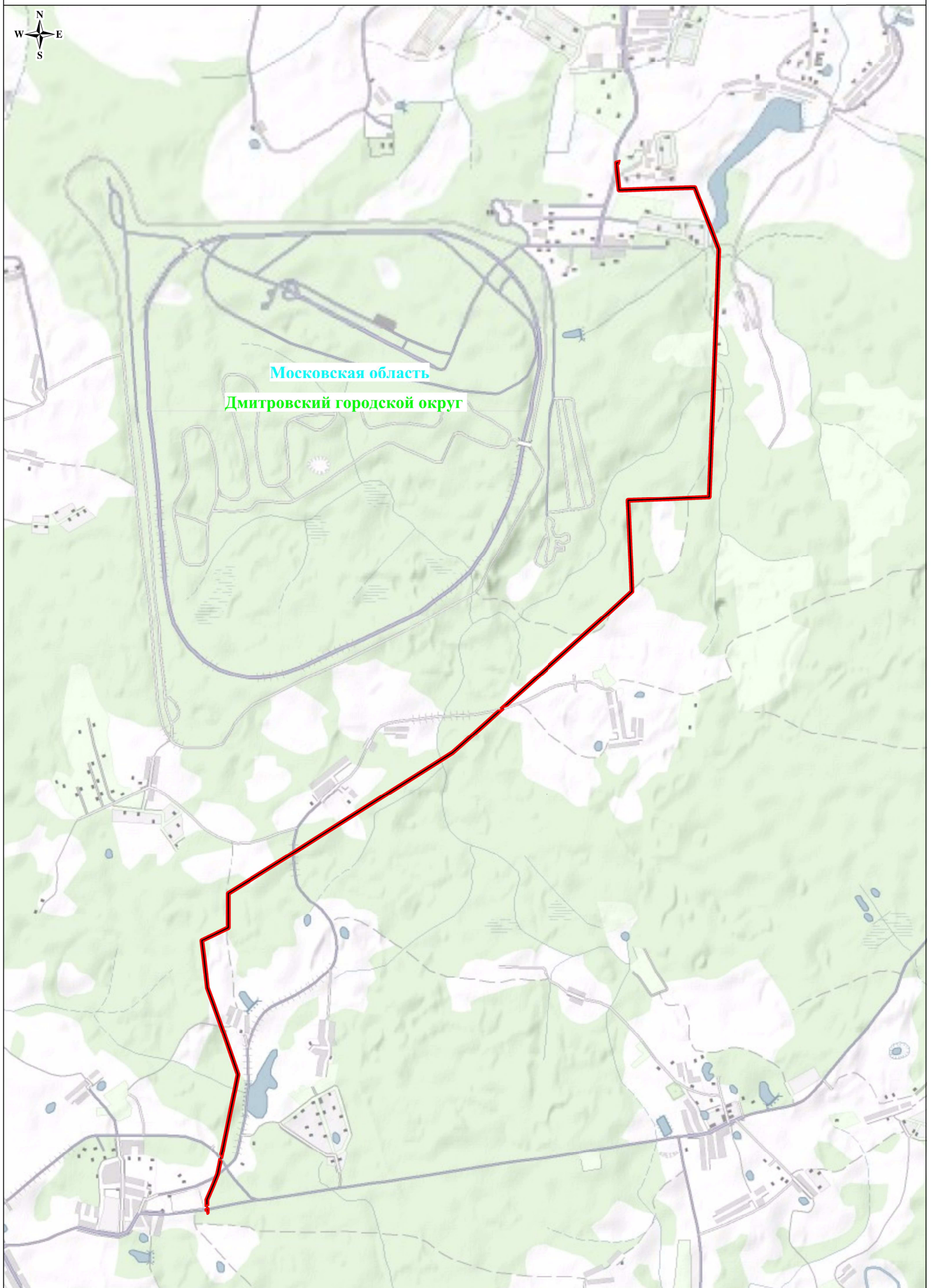
80	530337.82	2177306.58	0.10
81	530429.90	2177413.06	0.10
82	530460.60	2177448.54	0.10
83	530473.54	2177510.66	0.10
84	530406.56	2177433.24	0.10
85	530314.45	2177326.72	0.10
86	530224.54	2177222.16	0.10
87	530115.95	2177096.20	0.10
88	530029.80	2176993.84	0.10
89	530028.21	2176991.76	0.10
90	529933.54	2176837.38	0.10
91	529835.78	2176675.37	0.10
92	529736.39	2176510.41	0.10
93	529627.05	2176328.87	0.10
94	529526.97	2176163.16	0.10
95	529424.29	2175992.92	0.10
96	529318.46	2175817.22	0.10
97	529215.33	2175646.46	0.10
98	529112.18	2175476.58	0.10
99	529027.08	2175335.50	0.10
100	528937.84	2175186.09	0.10
101	528825.89	2174998.93	0.10
102	528757.66	2174884.62	0.10
103	528642.90	2174690.58	0.10
104	528463.35	2174688.23	0.10
105	528300.92	2174684.34	0.10
106	528296.99	2174683.72	0.10
107	528292.10	2174681.30	0.10
108	528288.79	2174678.52	0.10
109	528286.42	2174674.91	0.10
110	528224.36	2174542.16	0.10
111	528165.85	2174413.93	0.10
112	528004.57	2174431.22	0.10
113	527850.64	2174446.41	0.10
114	527696.36	2174460.64	0.10
115	527527.11	2174519.73	0.10
116	527349.61	2174579.27	0.10
117	527185.74	2174634.12	0.10
118	526992.66	2174698.63	0.10
119	526816.02	2174756.58	0.10
120	526811.12	2174757.40	0.10
121	526806.62	2174757.10	0.10
122	526593.87	2174710.24	0.10
123	526396.97	2174666.18	0.10
124	526231.18	2174628.93	0.10
125	526005.62	2174578.83	0.10

34	525958.21	2174568.57	0.10
126	530489.02	2177481.40	0.10
127	530555.42	2177558.15	0.10
128	530684.12	2177706.52	0.10
129	530810.47	2177852.86	0.10
130	530921.65	2177981.80	0.10
131	531036.08	2178114.25	0.10
132	531170.52	2178269.88	0.10
133	531278.41	2178394.68	0.10
134	531414.28	2178551.55	0.10
135	531532.35	2178687.40	0.10
136	531656.02	2178829.07	0.10
137	531879.48	2178824.15	0.10
138	532109.97	2178817.80	0.10
139	532359.29	2178811.43	0.10
140	532573.57	2178804.93	0.10
141	532579.67	2178806.02	0.10
142	532585.29	2178809.99	0.10
143	532588.91	2178815.22	0.10
144	532590.06	2178820.67	0.10
145	532594.14	2179004.78	0.10
146	532600.06	2179239.03	0.10
147	532606.81	2179501.94	0.10
148	532610.09	2179632.77	0.10
149	532821.06	2179643.38	0.10
150	533045.29	2179656.13	0.10
151	533292.88	2179670.40	0.10
152	533487.79	2179681.82	0.10
153	533679.15	2179692.83	0.10
154	533913.57	2179706.08	0.10
155	534207.39	2179722.68	0.10
156	534511.87	2179739.78	0.10
157	534719.83	2179751.71	0.10
158	534864.11	2179759.78	0.10
159	535109.95	2179772.82	0.10
160	535319.50	2179696.65	0.10
161	535526.71	2179619.72	0.10
162	535731.41	2179543.92	0.10
163	535731.00	2179443.08	0.10
164	535727.44	2179197.26	0.10
165	535724.80	2179039.78	0.10
166	535720.26	2178785.48	0.10
167	535721.35	2178779.58	0.10
168	535725.73	2178773.53	0.10
169	535730.02	2178770.54	0.10

170	535735.08	2178769.21	0.10
171	535859.81	2178758.85	0.10
172	535933.05	2178752.38	0.10
173	536015.13	2178749.14	0.10
174	536017.58	2178750.75	0.10
175	536022.16	2178758.28	0.10
176	536031.93	2178796.73	0.10
177	535996.08	2178787.52	0.10
178	535994.45	2178777.50	0.10
179	535862.43	2178789.59	0.10
180	535750.93	2178798.50	0.10
181	535755.65	2179039.23	0.10
182	535758.28	2179196.78	0.10
183	535761.85	2179442.81	0.10
184	535761.95	2179553.69	0.10
185	535761.36	2179557.89	0.10
186	535758.81	2179563.02	0.10
187	535755.58	2179566.63	0.10
188	535751.38	2179569.03	0.10
189	535537.45	2179648.64	0.10
190	535330.13	2179725.61	0.10
191	535116.74	2179802.88	0.10
192	535112.29	2179803.58	0.10
193	534862.44	2179790.59	0.10
194	534718.09	2179782.51	0.10
195	534510.13	2179770.58	0.10
196	534205.65	2179753.48	0.10
197	533911.83	2179736.88	0.10
198	533677.39	2179723.63	0.10
199	533486.01	2179712.62	0.10
200	533291.09	2179701.20	0.10
201	533043.53	2179686.93	0.10
202	532819.39	2179674.19	0.10
203	532595.24	2179662.50	0.10
204	532589.80	2179661.17	0.10
205	532585.23	2179657.94	0.10
206	532581.15	2179652.25	0.10
207	532579.99	2179646.86	0.10
208	532575.97	2179502.74	0.10
209	532569.22	2179239.82	0.10
210	532563.30	2179005.50	0.10
211	532559.92	2178835.79	0.10
212	532360.17	2178842.27	0.10
213	532110.80	2178848.64	0.10
214	531880.23	2178854.99	0.10
215	531650.18	2178859.74	0.10


216	531646.74	2178859.41	0.10
217	531643.47	2178858.31	0.10
218	531639.48	2178856.08	0.10
219	531637.22	2178853.99	0.10
220	531509.09	2178707.67	0.10
221	531390.97	2178571.77	0.10
222	531255.08	2178414.86	0.10
223	531147.18	2178290.06	0.10
224	531012.73	2178134.42	0.10
225	530898.30	2178001.96	0.10
226	530787.11	2177873.02	0.10
227	530660.79	2177726.71	0.10
228	530532.10	2177578.35	0.10
229	530510.49	2177553.38	0.10
230	530509.89	2177551.79	0.10
231	530501.57	2177528.86	0.10
232	530495.24	2177507.19	0.10
233	530490.23	2177487.96	0.10
126	530489.02	2177481.40	0.10

Схема расположения границ публичного сервитута



Используемые условные знаки и обозначения:

Масштаб: 1:35000



- обозначение границы публичного сервитута



- обозначение линии электропередачи

Дмитровский городской округ
Московская область

- обозначение муниципального района
- обозначение субъекта







Схема расположения границ публичного сервитута



Московская область
Дмитровский городской округ

Используемые условные знаки и обозначения:

Масштаб: 1:2000
Выноска №1

-  - обозначение границы публичного сервитута
-  - обозначение границы земельного участка
-  - обозначение границы кадастрового квартала
-  - обозначение линии электропередачи
-  - обозначение границы охранной зоны линии электропередачи
-  1 - обозначение характерной точки границы публичного сервитута
- 50:04:0230401** - обозначение номера кадастрового квартала
- :518** - обозначение кадастрового номера земельного участка
- Дмитровский городской округ** - обозначение муниципального района
- Московская область** - обозначение субъекта

Дмитровский городской округ
Московская область

Схема расположения границ публичного сервитута



Московская область
Дмитровский городской округ



Используемые условные знаки и обозначения:

Масштаб: 1:2000

Выноска №2







-  - обозначение границы публичного сервитута
-  - обозначение границы земельного участка
-  - обозначение границы кадастрового квартала
-  - обозначение линии электропередачи
-  - обозначение границы охранной зоны линии электропередачи
-  1 - обозначение характерной точки границы публичного сервитута
- 50:04:0230401 - обозначение номера кадастрового квартала
- :518 - обозначение кадастрового номера земельного участка
- Дмитровский городской округ - обозначение муниципального района
- Московская область - обозначение субъекта

Схема расположения границ публичного сервитута



Используемые условные знаки и обозначения:

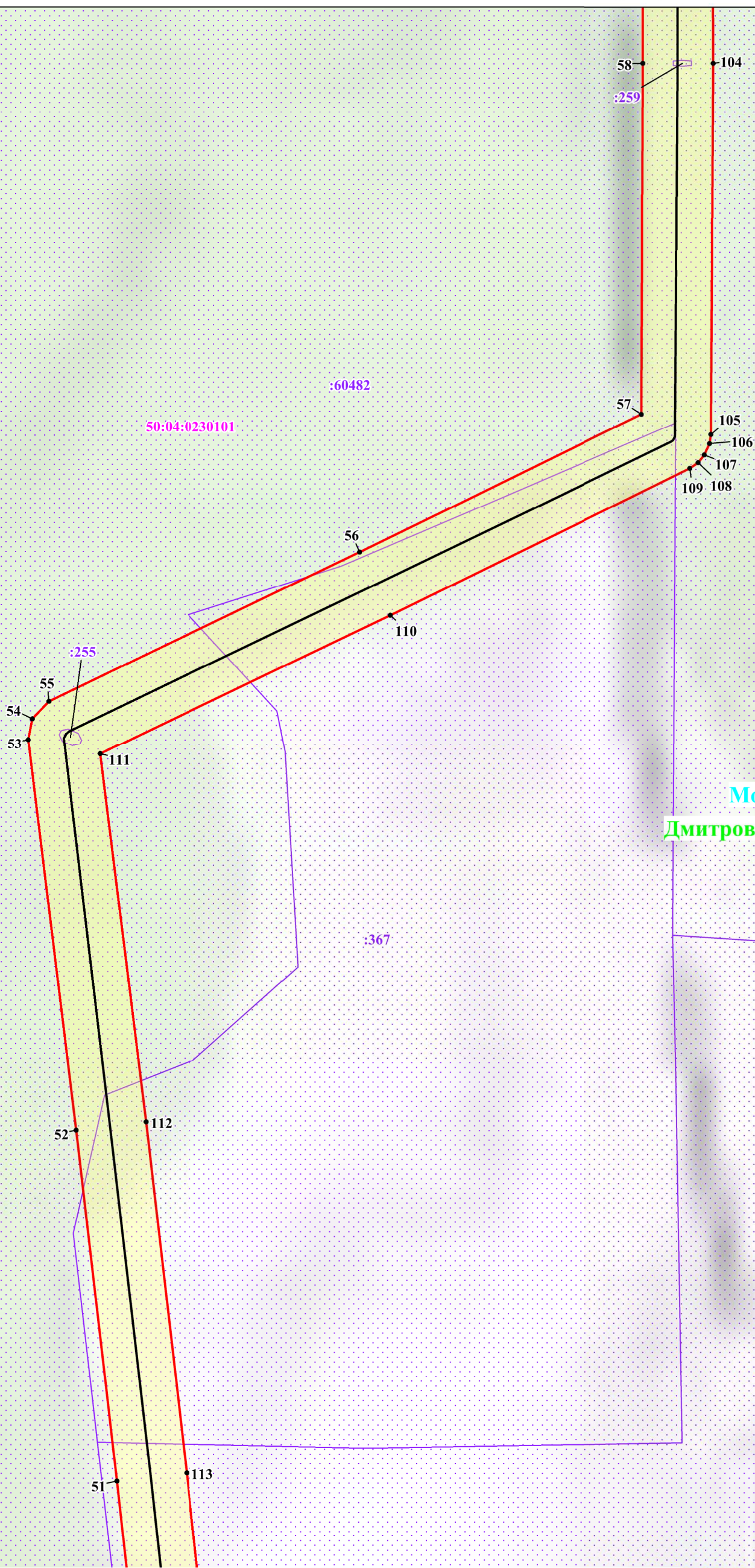
Масштаб: 1:2000

Выноска №3

- обозначение границы публичного сервитута
- обозначение границы земельного участка
- обозначение границы кадастрового квартала
- обозначение линии электропередачи
- обозначение границы охранной зоны линии электропередачи
- обозначение характерной точки границы публичного сервитута
- обозначение номера кадастрового квартала
- обозначение кадастрового номера земельного участка
- обозначение муниципального района
- обозначение субъекта

Дмитровский городской округ
Московская область

Схема расположения границ публичного сервитута









Московская область
Дмитровский городской округ

Используемые условные знаки и обозначения:

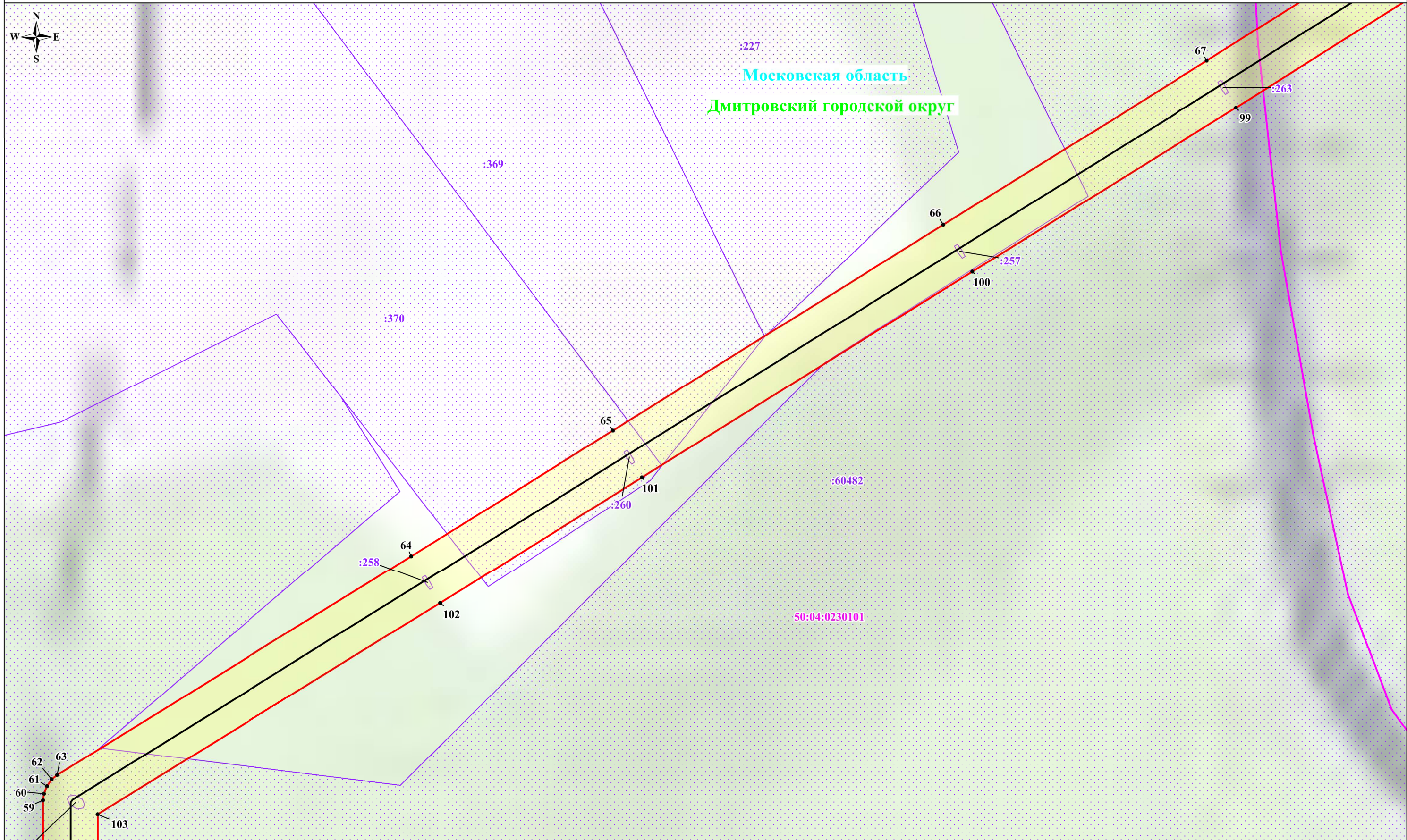

Масштаб: 1:2000

Выноска №4

-  - обозначение границы публичного сервитута
-  - обозначение границы земельного участка
-  - обозначение границы кадастрового квартала
-  - обозначение линии электропередачи
-  - обозначение границы охранной зоны линии электропередачи
-  1 - обозначение характерной точки границы публичного сервитута
- 50:04:0230401 - обозначение номера кадастрового квартала
- :518 - обозначение кадастрового номера земельного участка
- Дмитровский городской округ - обозначение муниципального района
- Московская область - обозначение субъекта

Дмитровский городской округ
Московская область

Схема расположения границ публичного сервитута



Используемые условные знаки и обозначения:

- обозначение границы публичного сервитута
- обозначение границы земельного участка
- обозначение границы кадастрового квартала
- обозначение линии электропередачи
- обозначение границы охранной зоны линии электропередачи

Выноска №5

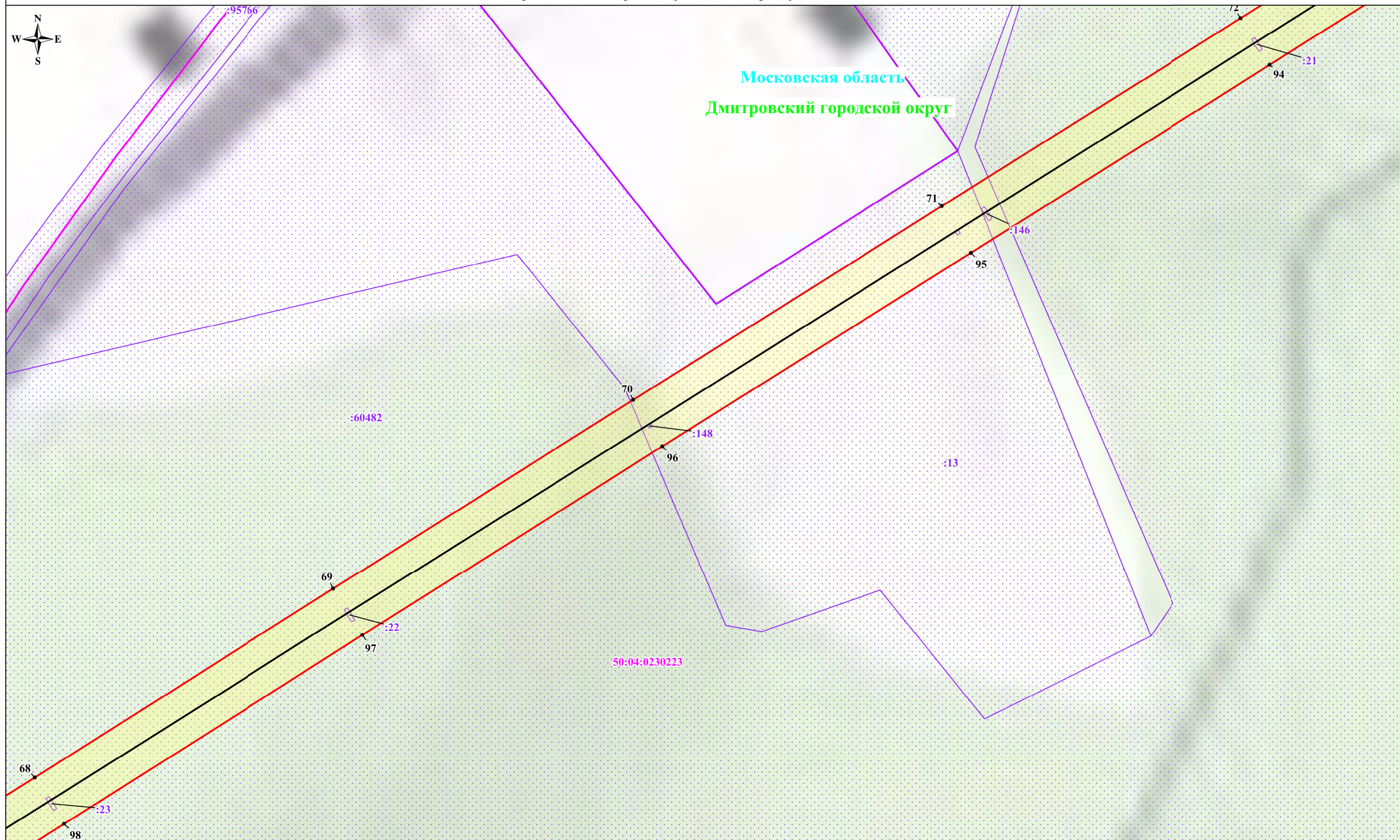
Масштаб: 1:2000

- 1 - обозначение характерной точки границы публичного сервитута
- 50:04:0230401 - обозначение номера кадастрового квартала
- :518 - обозначение кадастрового номера земельного участка
- Дмитровский городской округ - обозначение муниципального района
- Московская область - обозначение субъекта






Схема расположения границ публичного сервитута



Московская область
Дмитровский городской округ



Используемые условные знаки и обозначения:

-  - обозначение границы публичного сервитута
-  - обозначение границы земельного участка
-  - обозначение границы кадастрового квартала
-  - обозначение линии электропередачи
-  - обозначение границы охранной зоны линии электропередачи

Выноска №6

Масштаб: 1:2000


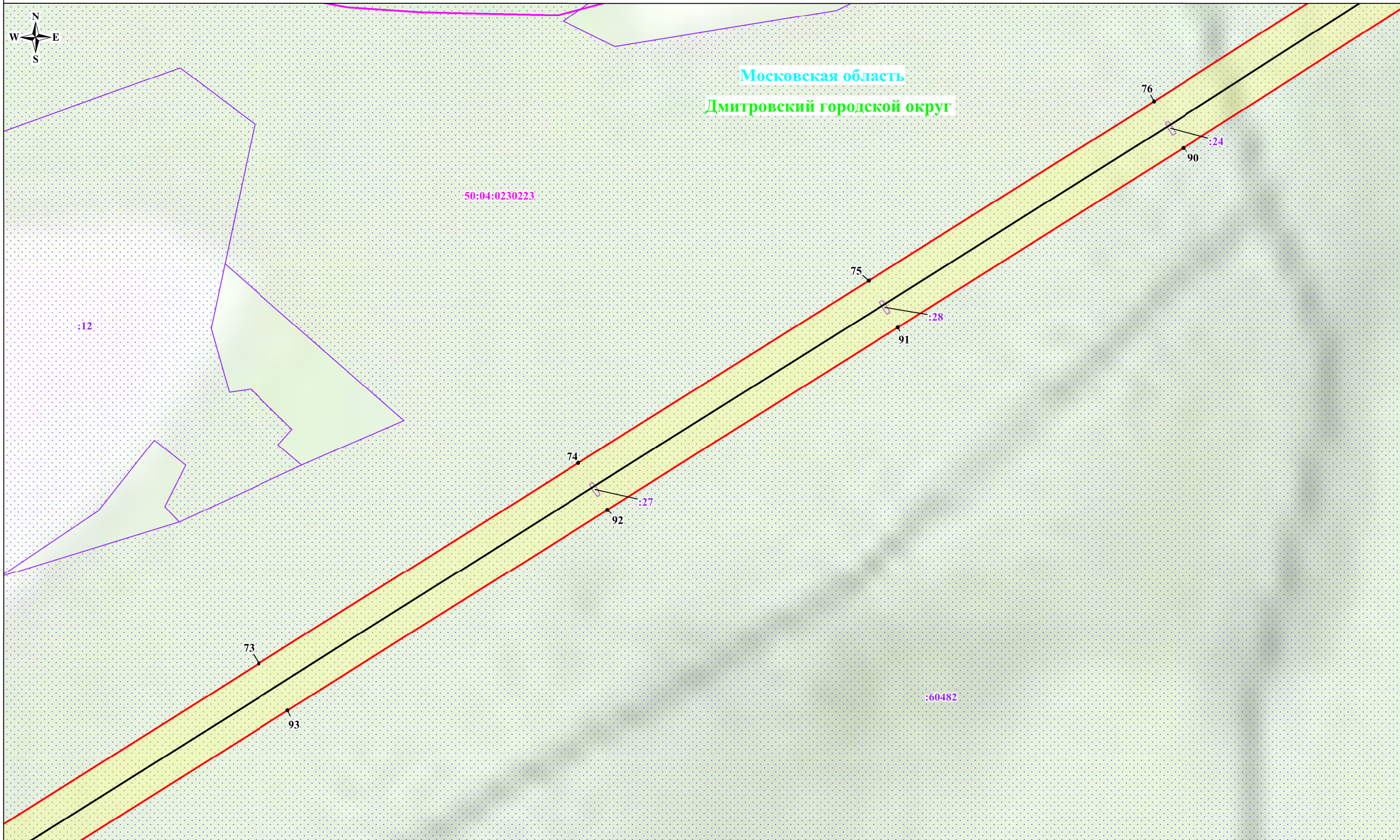
-  1 - обозначение характерной точки границы публичного сервитута
- 50:04:0230401 - обозначение номера кадастрового квартала
- :518 - обозначение кадастрового номера земельного участка
- Дмитровский городской округ - обозначение муниципального района
- Московская область - обозначение субъекта






Схема расположения границ публичного сервитута



Московская область
Дмитровский городской округ



Используемые условные знаки и обозначения:

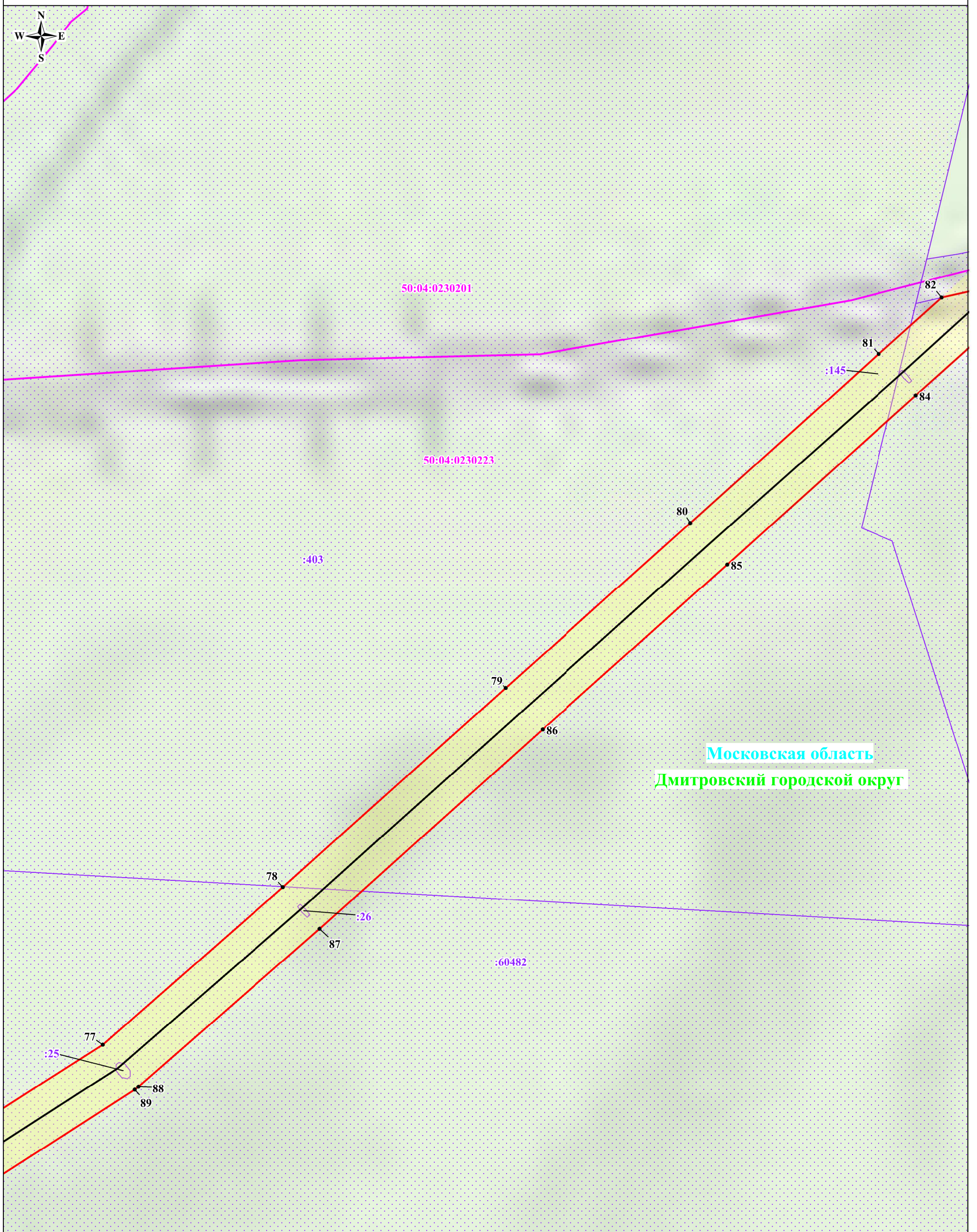
-  - обозначение границы публичного сервитута
-  - обозначение границы земельного участка
-  - обозначение границы кадастрового квартала
-  - обозначение линии электропередачи
-  - обозначение границы охранной зоны линии электропередачи

Выноска №7

Масштаб: 1:2000

- 1 - обозначение характерной точки границы публичного сервитута
- 50:04:0230401 - обозначение номера кадастрового квартала
- :518 - обозначение кадастрового номера земельного участка
- Дмитровский городской округ - обозначение муниципального района
- Московская область - обозначение субъекта

Схема расположения границ публичного сервитута









Московская область
Дмитровский городской округ

Используемые условные знаки и обозначения:

Масштаб: 1:2000

Выноска №8

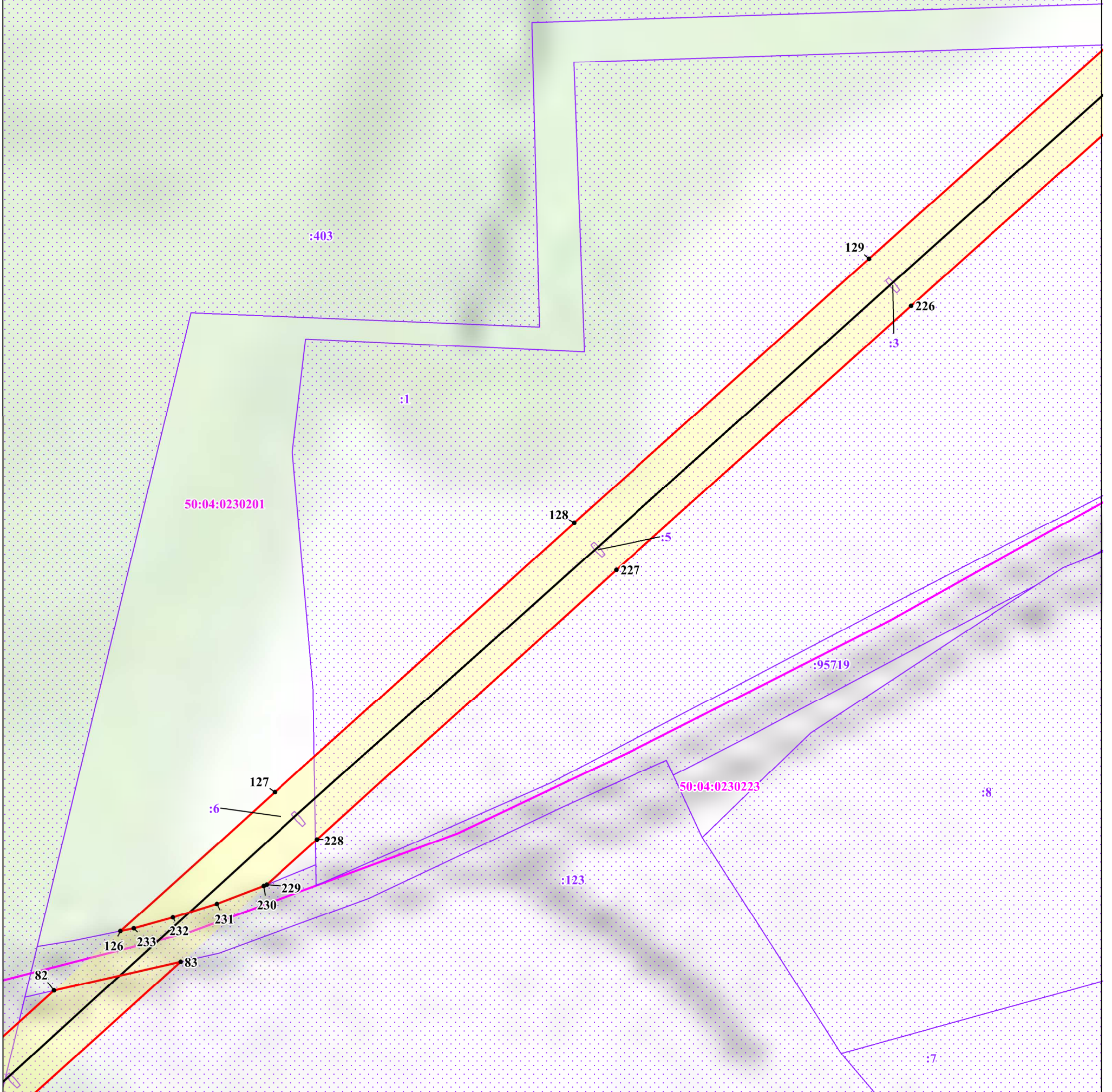
-  - обозначение границы публичного сервитута
-  - обозначение границы земельного участка
-  - обозначение границы кадастрового квартала
-  - обозначение линии электропередачи
-  - обозначение границы охранной зоны линии электропередачи
-  1 - обозначение характерной точки границы публичного сервитута
- 50:04:0230401** - обозначение номера кадастрового квартала
- :518** - обозначение кадастрового номера земельного участка
- Дмитровский городской округ** - обозначение муниципального района
- Московская область** - обозначение субъекта

Дмитровский городской округ
Московская область

Схема расположения границ публичного сервитута













Московская область
Дмитровский городской округ



Используемые условные знаки и обозначения:

Масштаб: 1:2000

Выноска №9

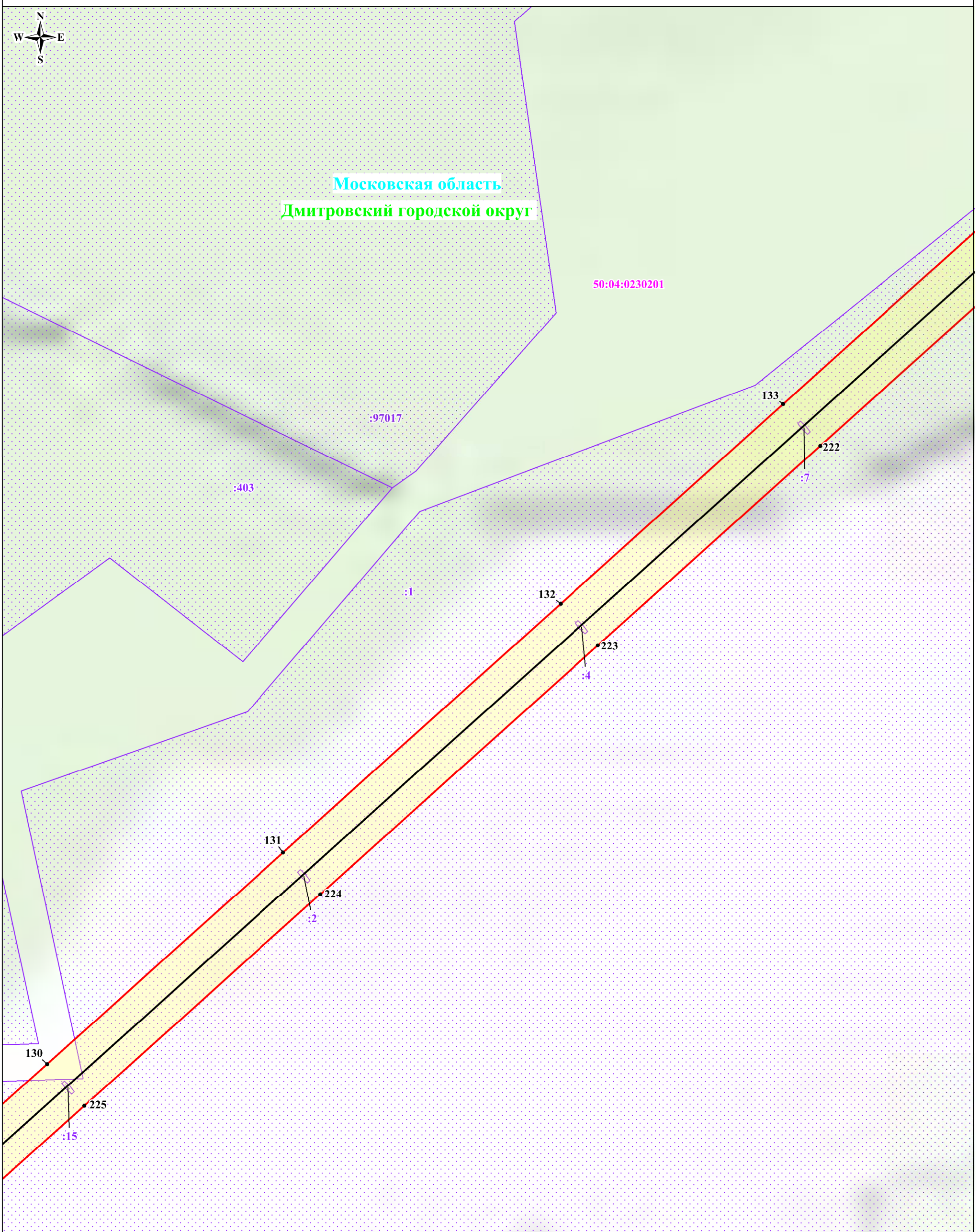
-  - обозначение границы публичного сервитута
-  - обозначение границы земельного участка
-  - обозначение границы кадастрового квартала
-  - обозначение линии электропередачи
-  - обозначение границы охранной зоны линии электропередачи
-  1 - обозначение характерной точки границы публичного сервитута
-  50:04:0230401 - обозначение номера кадастрового квартала
-  :518 - обозначение кадастрового номера земельного участка
-  Дмитровский городской округ - обозначение муниципального района
-  Московская область - обозначение субъекта

Дмитровский городской округ
Московская область

Схема расположения границ публичного сервитута









Московская область
Дмитровский городской округ




Используемые условные знаки и обозначения:

Масштаб: 1:2000

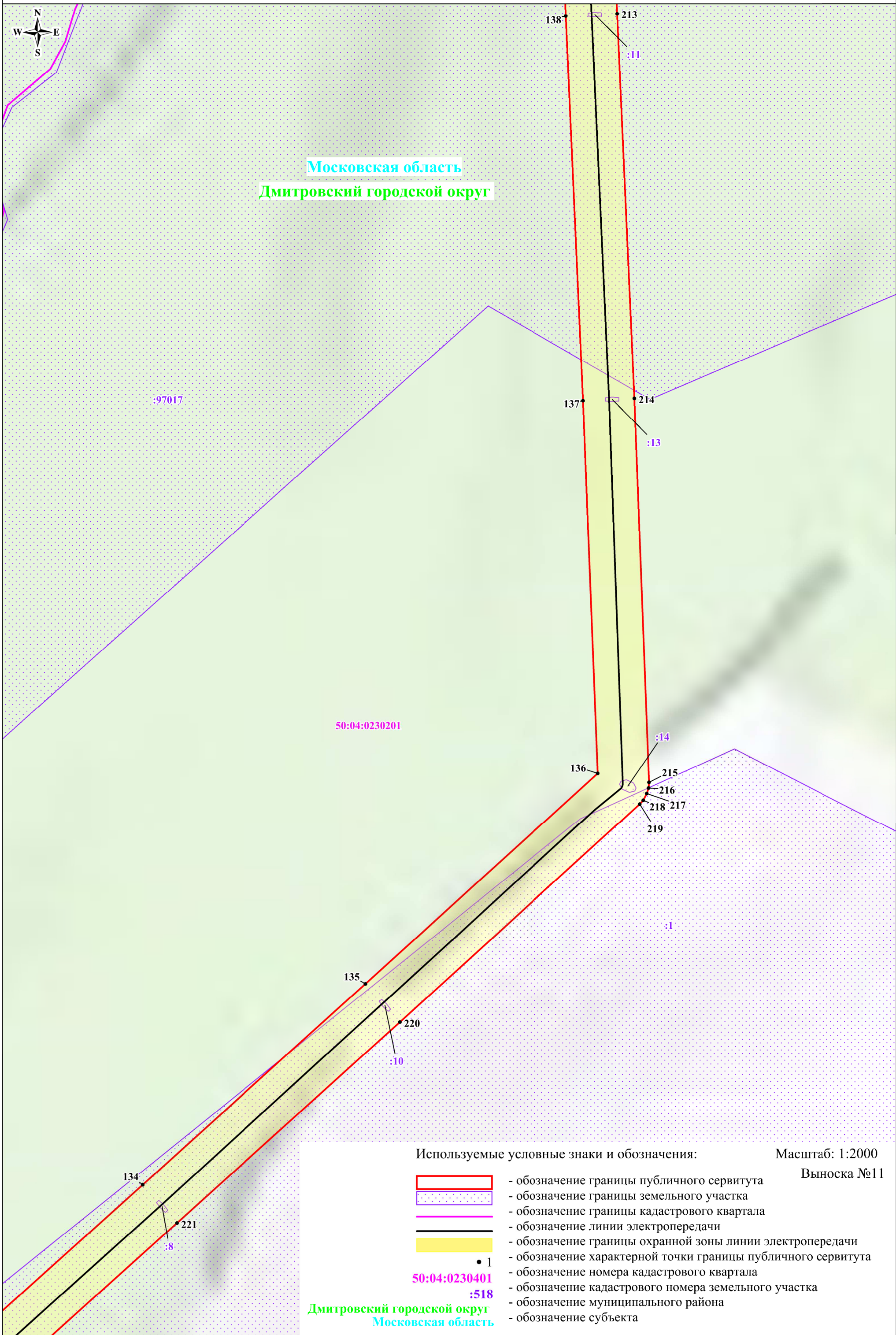
Выноска №10

-  - обозначение границы публичного сервитута
-  - обозначение границы земельного участка
-  - обозначение границы кадастрового квартала
-  - обозначение линии электропередачи
-  - обозначение границы охранной зоны линии электропередачи
-  • 1 - обозначение характерной точки границы публичного сервитута
- 50:04:0230401 - обозначение номера кадастрового квартала
- :518 - обозначение кадастрового номера земельного участка
- Дмитровский городской округ - обозначение муниципального района
- Московская область - обозначение субъекта



Дмитровский городской округ
Московская область

Схема расположения границ публичного сервитута



Московская область
Дмитровский городской округ

97017

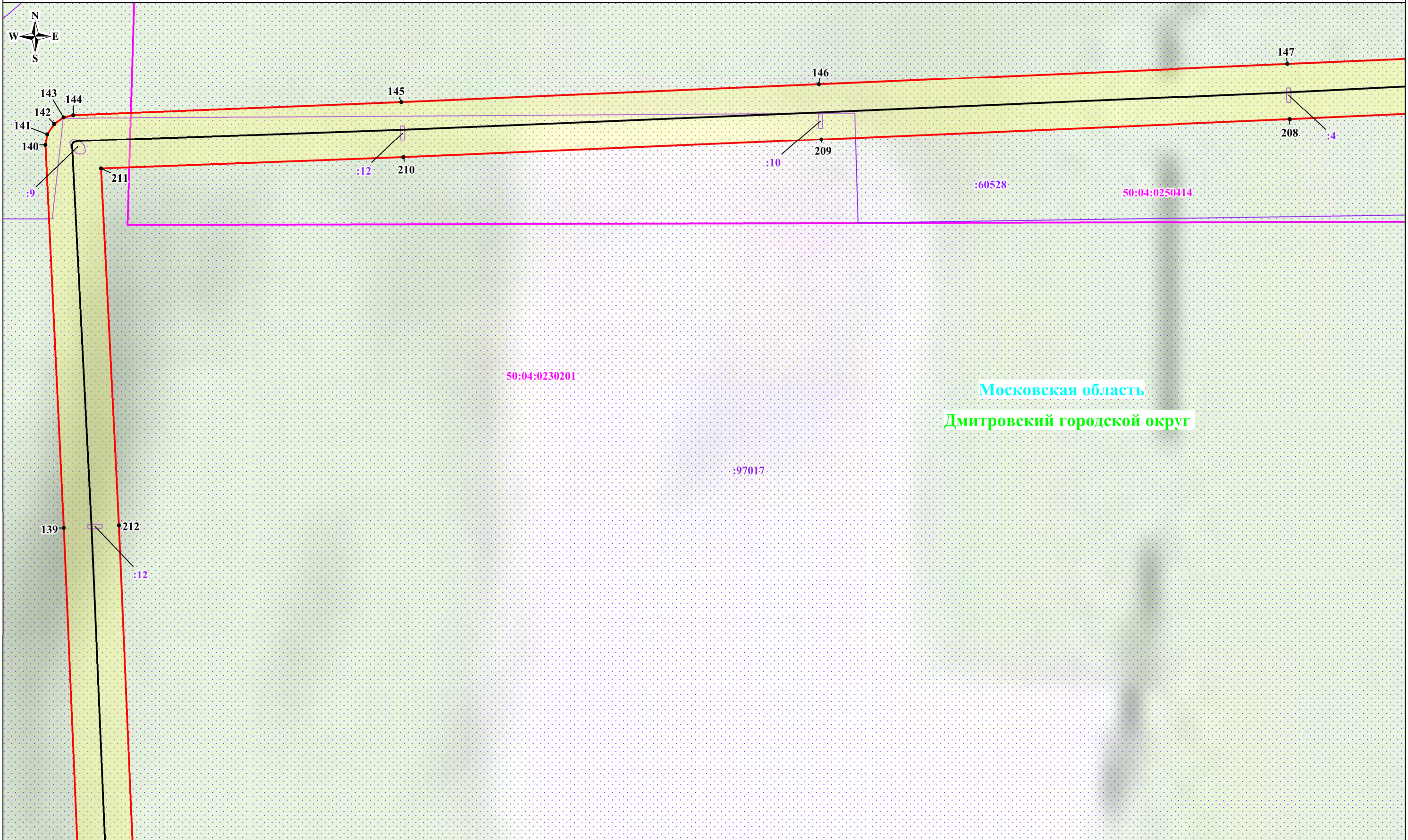
50:04:0230201

Используемые условные знаки и обозначения:

- обозначение границы публичного сервитута
- обозначение границы земельного участка
- обозначение границы кадастрового квартала
- обозначение линии электропередачи
- обозначение границы охранной зоны линии электропередачи
- обозначение характерной точки границы публичного сервитута
- обозначение номера кадастрового квартала
- 50:04:0230401 - обозначение кадастрового номера земельного участка
- 518 - обозначение муниципального района
- Дмитровский городской округ
Московская область - обозначение субъекта

Масштаб: 1:2000
Выноска №11

Схема расположения границ публичного сервитута



Используемые условные знаки и обозначения:

- обозначение границы публичного сервитута
- обозначение границы земельного участка
- обозначение границы кадастрового квартала
- обозначение линии электропередачи
- обозначение границы охранной зоны линии электропередачи

Выноска №12

Масштаб: 1:2000

- 1 - обозначение характерной точки границы публичного сервитута
- 50:04:0230401 - обозначение номера кадастрового квартала
- :518 - обозначение кадастрового номера земельного участка
- Дмитровский городской округ - обозначение муниципального района
- Московская область - обозначение субъекта

Схема расположения границ публичного сервитута



Московская область
Дмитровский городской округ







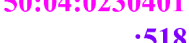



50:04:0250414

:60528

Используемые условные знаки и обозначения:

Масштаб: 1:2000

Выписка №13

-  - обозначение границы публичного сервитута
-  - обозначение границы земельного участка
-  - обозначение границы кадастрового квартала
-  - обозначение линии электропередачи
-  - обозначение границы охранной зоны линии электропередачи
-  1 - обозначение характерной точки границы публичного сервитута
-  50:04:0230401 - обозначение номера кадастрового квартала
-  :518 - обозначение кадастрового номера земельного участка
-  Дмитровский городской округ - обозначение муниципального района
-  Московская область - обозначение субъекта

Дмитровский городской округ
Московская область


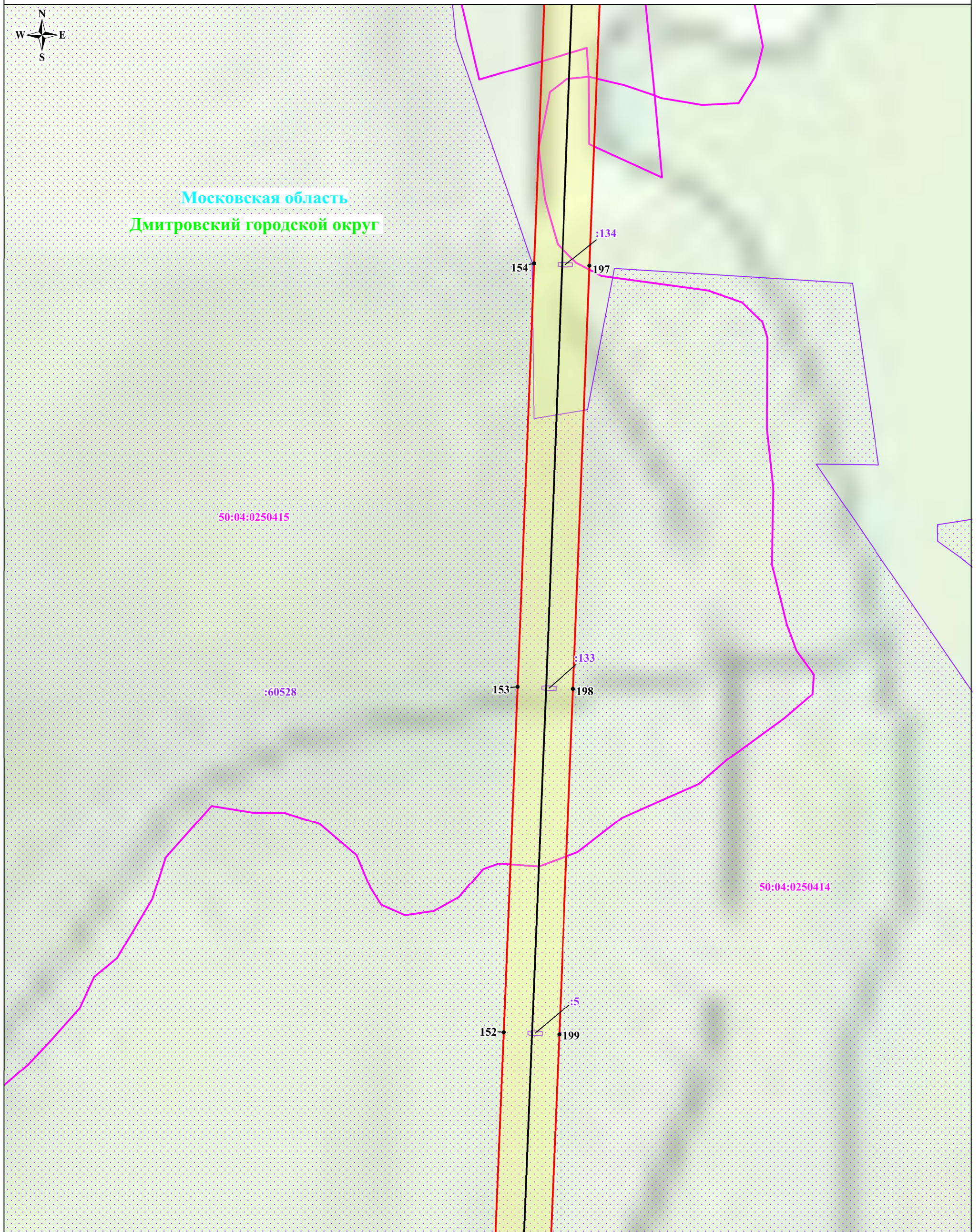


Схема расположения границ публичного сервитута



Московская область
Дмитровский городской округ



Используемые условные знаки и обозначения:

Масштаб: 1:2000

Выноска №14

- обозначение границы публичного сервитута
- обозначение границы земельного участка
- обозначение границы кадастрового квартала
- обозначение линии электропередачи
- обозначение границы охранной зоны линии электропередачи
- обозначение характерной точки границы публичного сервитута
- обозначение номера кадастрового квартала
- обозначение кадастрового номера земельного участка
- обозначение муниципального района
- обозначение субъекта

Дмитровский городской округ
Московская область

Схема расположения границ публичного сервитута



Московская область
Дмитровский городской округ

50:04:0250415

:60528

:9
157 194

:3
156 195

50:04:0250410

:96675

50:04:0250414

:1
155 196







50:04:0250409

:13

Используемые условные знаки и обозначения:

Масштаб: 1:2000

Выноска №15

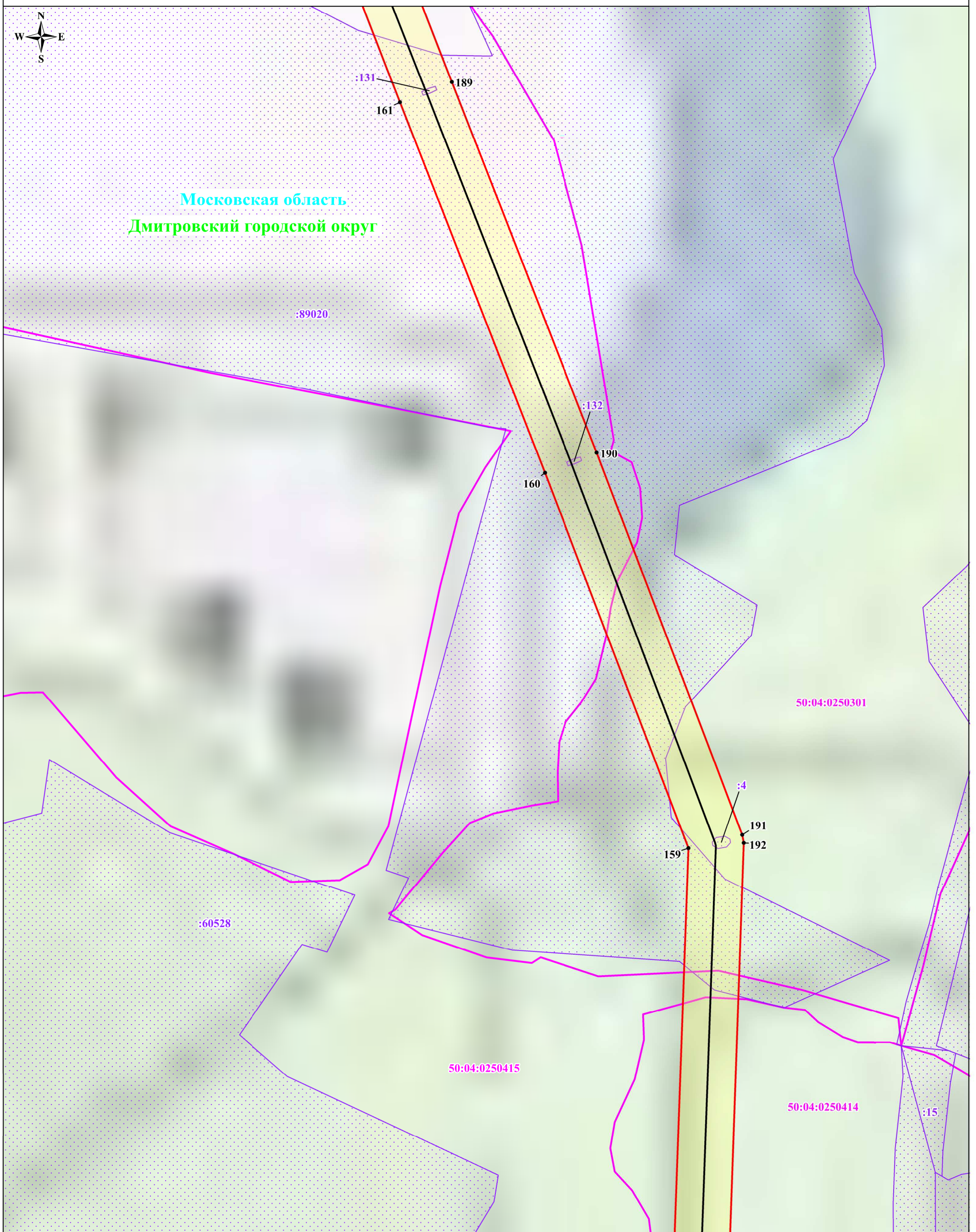
-  - обозначение границы публичного сервитута
-  - обозначение границы земельного участка
-  - обозначение границы кадастрового квартала
-  - обозначение линии электропередачи
-  - обозначение границы охранной зоны линии электропередачи
-  1 - обозначение характерной точки границы публичного сервитута
- 50:04:0230401 - обозначение номера кадастрового квартала
- :518 - обозначение кадастрового номера земельного участка
- Дмитровский городской округ - обозначение муниципального района
- Московская область - обозначение субъекта

Дмитровский городской округ
Московская область

Схема расположения границ публичного сервитута












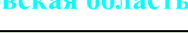
Московская область
Дмитровский городской округ



Используемые условные знаки и обозначения:

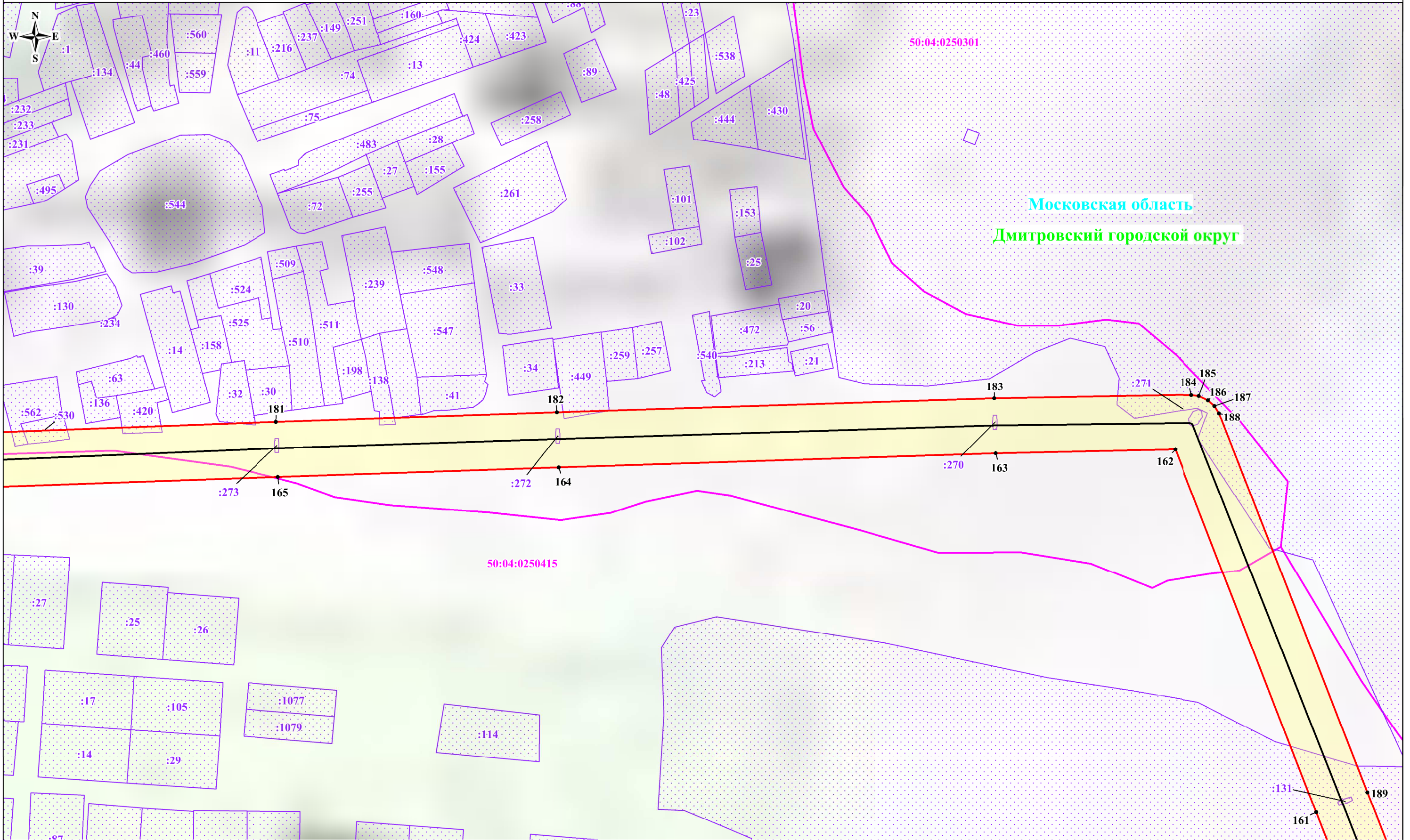
Масштаб: 1:2000

Выноска №16

-  - обозначение границы публичного сервитута
-  - обозначение границы земельного участка
-  - обозначение границы кадастрового квартала
-  - обозначение линии электропередачи
-  - обозначение границы охранной зоны линии электропередачи
-  1 - обозначение характерной точки границы публичного сервитута
-  50:04:0230401 - обозначение номера кадастрового квартала
-  :518 - обозначение кадастрового номера земельного участка
-  Дмитровский городской округ - обозначение муниципального района
-  Московская область - обозначение субъекта

Дмитровский городской округ
Московская область

Схема расположения границ публичного сервитута



Используемые условные знаки и обозначения:

- обозначение границы публичного сервитута
- обозначение границы земельного участка
- обозначение границы кадастрового квартала
- обозначение линии электропередачи
- обозначение границы охранной зоны линии электропередачи

Выноска №17

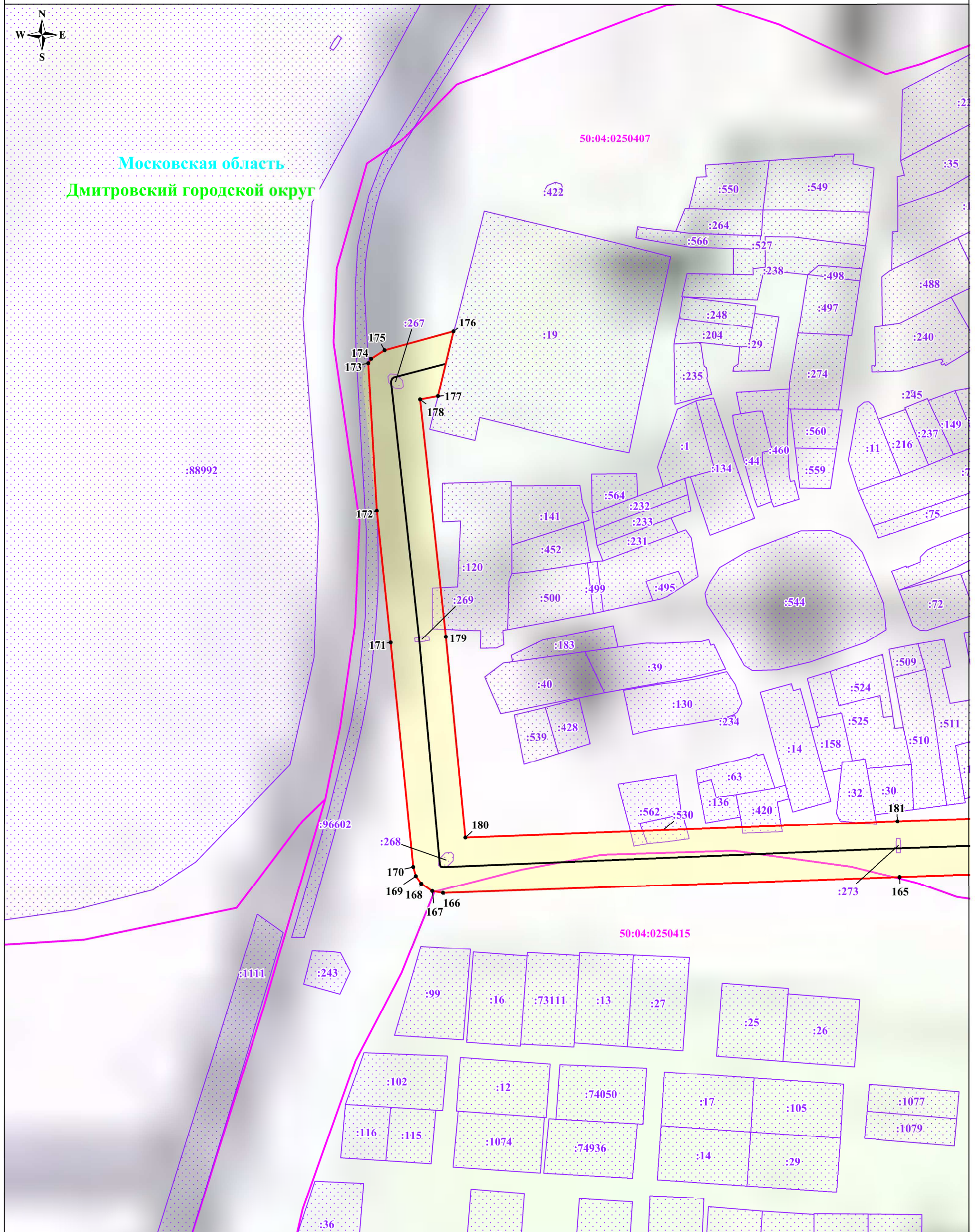
Масштаб: 1:2000

- 1 - обозначение характерной точки границы публичного сервитута
- 50:04:0230401 - обозначение номера кадастрового квартала
- :518 - обозначение кадастрового номера земельного участка
- Дмитровский городской округ - обозначение муниципального района
- Московская область - обозначение субъекта

Схема расположения границ публичного сервитута




Московская область
Дмитровский городской округ



Используемые условные знаки и обозначения:

Масштаб: 1:2000

Выноска №18



- обозначение границы публичного сервитута
- обозначение границы земельного участка
- обозначение границы кадастрового квартала
- обозначение линии электропередачи
- обозначение границы охранной зоны линии электропередачи
- обозначение характерной точки границы публичного сервитута
- обозначение номера кадастрового квартала
- обозначение кадастрового номера земельного участка
- обозначение муниципального района
- обозначение субъекта

50:04:0230401
:518

Дмитровский городской округ
Московская область