

АДМИНИСТРАЦИЯ ДМИТРОВСКОГО ГОРОДСКОГО ОКРУГА МОСКОВСКОЙ ОБЛАСТИ

ПОСТАНОВЛЕНИЕ

05.02.2021

№ 165-Д

г. Дмитров

Об установлении публичного сервитута в отношении земельных участков и земель, расположенных по адресу: Московская область, Дмитровский городской округ, деревня Агафониха

Рассмотрев заявление Акционерного общества «Мособлгаз» (ИИН/КПП 5032292612/503201001, ОГРН 1175024034734, дата регистрации 29.12.2017г., адрес регистрации: 143082, Московская область, Одинцовский район, деревня Раздоры, 1-й километр Рублево Успенского шоссе, дом 1, корпус Б, этаж 9, кабинет 901, адрес электронной почты: info@mosoblgaz.ru) №Р001-9259236216-40297773 от 09.11.2020 об установлении публичного сервитута, руководствуясь Земельным кодексом Российской Федерации, Федеральным законом от 25.10.2001 №137-ФЗ «О введении в действие Земельного кодекса Российской Федерации», Федеральным законом от 06.10.2003 №131-ФЗ «Об общих принципах организации местного самоуправления в Российской Федерации», Законом Московской области от 07.06.1996 №23/96-ОЗ «О регулировании земельных отношений в Московской области», Уставом муниципального образования Дмитровский городской округ Московской области, постановляет:

1. Установить публичный сервитут сроком на 587 месяцев в отношении земельных участков с кадастровыми номерами 50:04:0000000:72816, 50:04:0000000:73008, 50:04:0000000:73245, 50:04:0000000:74471, 50:04:0000000:75560, 50:04:0000000:75562, 50:04:0000000:75956, 50:04:0110501:880, 50:04:0110507:118, 50:04:0110508:71, 50:04:0110510:738, 50:04:0110511:42, 50:04:0110512:25, 50:04:0110512:33, 50:04:0110512:34, 50:04:0110512:35, 50:04:0110512:36, 50:04:0110512:38, 50:04:0110512:69, 50:04:0110512:74, 50:04:0110512:75, 50:04:0110512:79, 50:04:0110512:84, 50:04:0110512:103, 50:04:0110512:106, 50:04:0110512:166, 50:04:0110512:169, 50:04:0110512:226, 50:04:0110512:228, 50:04:0110512:233, 50:04:0110512:240, 50:04:0110515:223, 50:04:0110515:907, 50:04:0110516:216, 50:04:0110516:246, 50:04:0110516:259, 50:04:0110516:614, 50:04:0110517:43, 50:04:0110517:171, 50:04:0110517:205, 50:04:0110501:860, 50:04:0110511:40, 50:04:0110511:41, 50:04:0110511:68, 50:04:0110512:29, 50:04:0110512:31,

50:04:0110512:78, 50:04:0110512:218, 50:04:0110512:225, 50:04:0110513:1137, 50:04:0110514:109, 50:04:0110514:213, 50:04:0110516:228, 50:04:0110516:229, 50:04:0110516:231, 50:04:0110516:232, 50:04:0110516:634 и земель, расположенных по адресу: Московская область, Дмитровский городской округ, деревня Лафониха, в пользу Акционерного общества «Мособлгаз», в целях размещения газораспределительной сети д. Лафониха, с кадастровым номером 50:04:0000000:85848.

2. Утвердить границы публичного сервитута, указанного в пункте 1 настоящего постановления (схема прилагается).

3. Порядок установления зон с особыми условиями использования территорий и содержание ограничений прав на земельные участки в границах таких зон определяется Постановлением Правительства Российской Федерации от 20.11.2000 №878 «Об утверждении Правил охраны газораспределительных сетей».

4. Акционерному обществу «Мособлгаз» привести земельный участок в состояние, пригодное для использования в соответствии с видом разрешенного использования, снести инженерное сооружение, размещенное на основании публичного сервитута, в сроки, предусмотренные пунктом 8 статьи 39.50 Земельного кодекса Российской Федерации.

5. Опубликовать настоящее постановление в официальном печатном издании Дмитровского городского округа Московской области и разместить на официальном сайте - www.dmitrov-reg.ru.

6. Комитету по управлению имуществом администрации Дмитровского городского округа Московской области направить в филиал ФГБУ «Федеральная кадастровая палата Федеральной службы государственной регистрации, кадастра и картографии» по Московской области настоящее постановление, для внесения в Единый государственный реестр недвижимости сведений об ограничениях на земельные участки и земли, указанные в п.1 настоящего постановления.

7. Контроль за исполнением настоящего постановления возложить на Заместителя Главы Администрации Дмитровского городского округа Московской области О.А. Мошарову.

Глава Дмитровского городского округа
Московской области



И.И. Попочевный



Утверждена

Постановлением Администрации

Дмитровского городского округа

Московской области

от 05.02.2021

№ 165-П


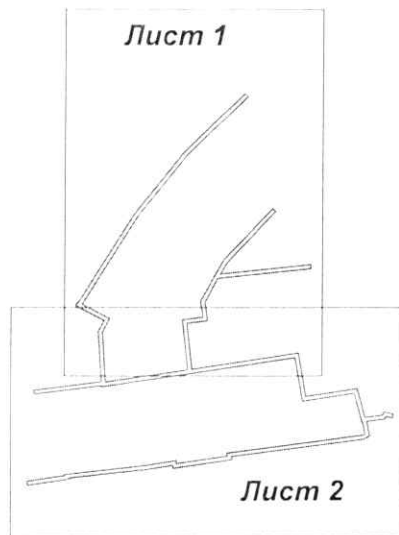
Схема границ публичного сервитута на кадастровом плане территории

1	2	3	4	5	6
1	502 640,71	2 180 716,21	Аналитический метод	0,10	
2	502 641,81	2 180 716,08		0,10	
3	502 649,80	2 180 786,20		0,10	
4	502 649,27	2 180 786,29		0,10	
5	502 654,15	2 180 816,84		0,10	
6	502 651,40	2 180 817,24		0,10	
7	502 659,96	2 180 874,67		0,10	
8	502 662,80	2 180 874,25		0,10	
9	502 679,83	2 181 003,21		0,10	
10	502 682,66	2 181 009,15		0,10	
11	502 697,21	2 181 006,22		0,10	
12	502 699,46	2 181 023,63		0,10	
13	502 701,96	2 181 025,38		0,10	
16	502 700,69	2 181 031,49		0,10	
17	502 704,62	2 181 032,25		0,10	
18	502 705,42	2 181 028,07		0,10	
19	502 706,50	2 181 023,66		0,10	
20	502 703,20	2 181 021,36		0,10	
22	502 701,04	2 181 004,61		0,10	
23	502 729,13	2 180 996,91		0,10	
24	502 721,42	2 180 946,41		0,10	
25	502 763,78	2 180 939,07		0,10	
26	502 748,13	2 180 835,00		0,10	
27	502 792,56	2 180 830,05		0,10	
28	502 794,98	2 180 850,15		0,10	
29	502 813,15	2 180 847,41		0,10	
30	502 836,33	2 180 860,46		0,10	
31	502 845,61	2 180 950,89		0,10	
32	502 849,62	2 180 950,84		0,10	
33	502 840,60	2 180 862,86		0,10	
34	502 851,57	2 180 869,04		0,10	
35	502 901,71	2 180 916,16		0,10	
36	502 904,45	2 180 913,24		0,10	
37	502 853,95	2 180 865,79		0,10	
41	502 813,92	2 180 843,25		0,10	
42	502 798,46	2 180 845,58		0,10	
44	502 796,06	2 180 825,64		0,10	
46	502 747,54	2 180 831,04		0,10	
47	502 735,54	2 180 751,23		0,10	
48	502 783,74	2 180 748,18		0,10	
49	502 797,13	2 180 754,78		0,10	
50	502 810,93	2 180 728,26		0,10	
51	502 896,84	2 180 781,63		0,10	
52	502 958,30	2 180 830,29		0,10	
53	503 014,52	2 180 888,47		0,10	
54	503 017,40	2 180 885,69		0,10	
55	502 960,99	2 180 827,32		0,10	

Раздел 2

Сведения о местоположении границ объекта					
1	2	3	4	5	6
56	502 899,14	2 180 778,36	Аналитический метод	0,10	—
57	502 812,78	2 180 724,70		0,10	
58	502 813,17	2 180 723,95		0,10	
59	502 809,63	2 180 722,10		0,10	
63	502 795,39	2 180 749,46		0,10	
64	502 784,55	2 180 744,12		0,10	
65	502 736,00	2 180 747,28		0,10	
66	502 727,68	2 180 681,69		0,10	
67	502 723,71	2 180 682,19		0,10	
68	502 732,02	2 180 747,71		0,10	
69	502 730,99	2 180 747,87		0,10	
72	502 759,25	2 180 935,80		0,10	
73	502 716,87	2 180 943,14		0,10	
74	502 724,63	2 180 994,00		0,10	
75	502 698,44	2 181 001,18		0,10	
76	502 696,59	2 181 001,42		0,10	
77	502 696,70	2 181 002,25		0,10	
78	502 684,93	2 181 004,62		0,10	
79	502 683,71	2 181 002,06		0,10	
80	502 666,23	2 180 869,69		0,10	
81	502 663,32	2 180 870,13		0,10	
82	502 655,95	2 180 820,61		0,10	
83	502 658,72	2 180 820,20		0,10	
85	502 653,88	2 180 789,51		0,10	
86	502 654,19	2 180 789,45		0,10	
87	502 645,33	2 180 711,63		0,10	
88	502 644,09	2 180 711,78		0,10	
89	502 638,63	2 180 675,49		0,10	
90	502 634,67	2 180 676,09		0,10	
1	502 640,71	2 180 716,21		0,10	
91	501 874,48	2 181 162,62	Аналитический метод	0,10	—
92	501 938,58	2 181 135,58		0,10	
93	501 940,14	2 181 139,26		0,10	
94	501 876,04	2 181 166,30		0,10	
91	501 874,48	2 181 162,62		0,10	
3. Сведения о характерных точках части (частей) границы объекта					
1	2	3	4	5	6
—	—	—	—	—	—

Раздел 4
План границ объекта



Масштаб 1:5 000

Используемые условные знаки и обозначения:

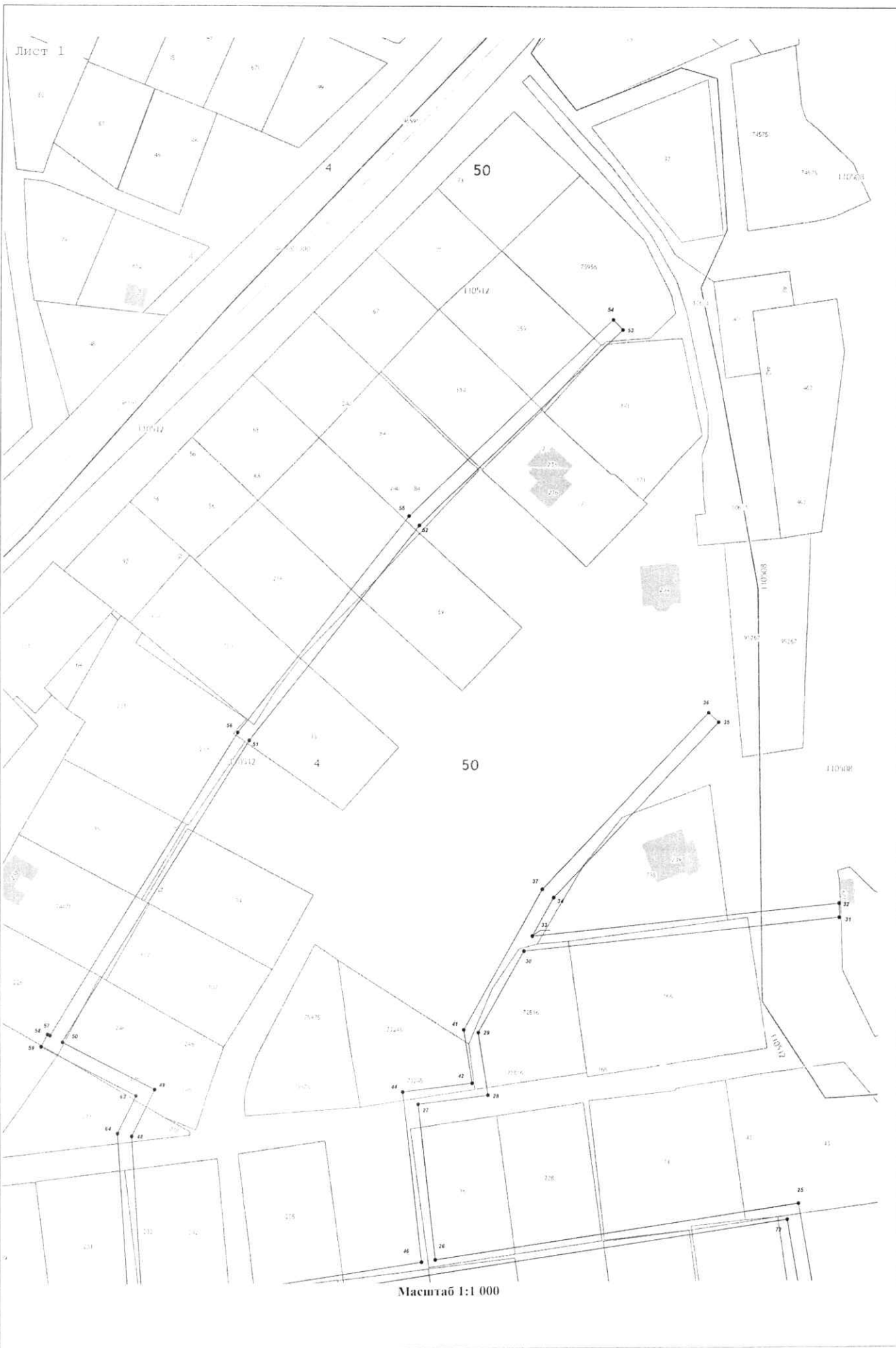
- 7 - характерная точка границы зоны
- - граница зоны
- - граница земельного участка по сведениям ЕГРН
- - граница кадастрового квартала по сведениям ЕГРН

Подпись _____



Дата « 23 » октября 20 20 г.

Место для оттиска печати (при наличии) лица, составившего описание местоположения границ объекта



Лист 1

Масштаб 1:1 000



Мащтаб 1:1 000

