ПРАВИТЕЛЬСТВО МОСКОВСКОЙ ОБЛАСТИ

ПОСТАНОВЛЕНИЕ

23.12.2013 № 1097/55

г. Красногорск

Об утверждении проекта планировки территории для размещения многофункционального логистического центра, жилищного строительства и промышленного округа «Белый Раст» вблизи с. Белый Раст Дмитровского муниципального района Московской области

В соответствии с Градостроительным кодексом Российской Федерации Правительство Московской области постановляет:

1. Утвердить прилагаемый проект планировки территории для размещения многофункционального логистического центра, жилищного строительства и промышленного округа «Белый Раст» вблизи с. Белый Раст Дмитровского муниципального района Московской области (далее - проект планировки).

2. Главному управлению архитектуры и градостроительства Московской области в семидневный срок со дня принятия настоящего постановления направить главам Дмитровского муниципального района и городского поселения Икша Дмитровского муниципального района Московской области проект планировки.

3. Признать утратившим силу постановление Правительства Московской области от 30.04.2009 № 341/16 «Об утверждении проекта планировки территории многофункционального логистического центра, жилищного строительства и промышленного округа «Белый Раст» вблизи с. Белый Раст Дмитровского муниципального района Московской области (первая очередь освоения)».

4. Контроль за выполнением настоящего постановления возложить на заместителя Председателя Правительства Московской области Елянюшкина Г.В.

Губернатор
Московской области А.Ю. Воробьёв

АДМИНИСТРАЦИЯ ГУБЕРНАТОРА МОСКОВСКОЙ ОБЛАСТИ
Управление по обеспечению заседаний Правительства Московской области и выпуску правовых актов

ГЛАВНОЕ УПРАВЛЕНИЕ АРХИТЕКТУРЫ И ГРАДОСТРОИТЕЛЬСТВА МОСКОВСКОЙ ОБЛАСТИ
ГЛАВАРХИТЕКТУРА
24 ДЕК 2013 20__ г.
ВХ.№ 828р

021580 *

Разослано: Воробьёву А.Ю., Брынцалову И.Ю., Загидуллину С.И., Габдрахманову И.Н., Олейникову Ю.П., Антоновой Л.Н., Барсукову В.Н., Виртуозовой Н.С., Елянюшкину Г.В., Иванову П.В., Ильницкому А.М., Кузнецову М.М., Перову С.Е., Пестову Д.В., Чупракову А.А., Аверкиеву А.В., Буцаеву Д.П., Жданову П.В., Жолобову О.В., Забраловой О.С., Зайцеву А.Ю., Кокуновой М.Ю., Крикуновой Т.М., Неганову Л.В., Оглоблиной М.Е., Рожнову О.А., Семеновой Е.Ю., Смирновой И.В., Суслоновой Н.В., Шомахову А.Б., Юргелас М.В., Чекуновой М.А., Горбылёву А.А. – 2 экз., секретариату Губернатора Московской области, Управлению делами Губернатора Московской области и Правительства Московской области, Московской областной Думе – 2 экз. (Арефьеву А.М., Толмачевой Н.Н.), Контрольно-счетной палате Московской области, Прокуратуре Московской области, Министерству сельского хозяйства и продовольствия Московской области, Главному управлению по информационной политике Московской области – 2 экз., Министерству экономики Московской области, Министерству финансов Московской области, Главному управлению архитектуры и градостроительства Московской области – 5 экз., Главному управлению дорожного хозяйства Московской области, Управлению «Мосавтодор», Управлению ГИБДД Главного управления МВД России по Московской области, главе Дмитровского муниципального района, главе городского поселения Икша Дмитровского муниципального района, ООО ТЛЦ «Белый Раст»

Новоселов
8(495)629-57-84

УТВЕРЖДЕН

постановлением Правительства

Московской области

от 23.12.2013 № 1097/55

Проект планировки территории многофункционального логистического центра, жилищного строительства и промышленного округа «Белый Раст» вблизи с. Белый Раст Дмитровского муниципального района Московской области

Положения

о размещении объектов капитального строительства регионального значения на территории многофункционального логистического центра, жилищного строительства и промышленного округа «Белый Раст»

I. Общие сведения о планировке территории многофункционального логистического центра, жилищного строительства и промышленного округа «Белый Раст»

В Основных направлениях устойчивого градостроительного развития Московской области, утвержденных постановлением Правительства Московской области от 30.12.2003 № 743/48, в числе приоритетов развития заявлены:

преобразование городских агломераций, комплексная реконструкция населённых пунктов, пригородных территорий в комфортные системы расселения, обеспечивающие благоприятную достойную среду проживания, стремящиеся к самодостаточности по набору объектов обслуживания и мест приложения труда, на основе упорядочения функционального зонирования, определения социальных и пространственных стандартов проживания и использования для каждой функциональной зоны, развития дисперсных систем расселения, комплексной застройки новых территорий; реорганизации производственно-промышленных и коммунально-складских объектов;

обеспечение градостроительными средствами территориальных условий для структурной перестройки хозяйственного комплекса Московской области, реорганизации градообразующей базы, развития новых наукоемких, высокотехнологичных, экологически ориентированных производств, предприятий малого бизнеса в целях повышения уровня жизни населения и создания благоприятного инвестиционного климата;

формирование транспортно-коммуникационного каркаса Московской области, обеспечивающего сбалансированное развитие всех видов транспорта (автомобильного, железнодорожного, воздушного, речного, трубопроводного, альтернативного), инженерных коммуникаций и связи; резервирование территорий под развитие разветвленной автотранспортной и коммуникационной сети, обслуживающей местные, внутриагломерационные, межагломерационные, региональные и межрегиональные связи, с учетом транспортно-коммуникационной системы Европейской части России и формирования европейских транспортных коридоров, систем энергоснабжения, водоснабжения и водоотведения.

В Схеме территориального планирования Московской области – основных положениях градостроительного развития, утвержденной постановлением Правительства Московской области от 11.07.2007 № 517/23, определены мероприятия по пространственному развитию Московской области.

В соответствии со Схемой территориального планирования Московской области – основными положениями градостроительного развития территория размещения многофункционального комплекса «Белый Раст» относится к зоне планируемого размещения объектов капитального строительства областного значения – планируемых территорий концентрации градостроительной активности, в которой предусмотрено:

крупномасштабная реконструкция и строительство жилых и производственных территорий;

создание мультимодального логистического центра с опорой на Центральную кольцевую автомобильную дорогу (ЦКАД) в Московской области и Большое Московское кольцо Московской железной дороги (с. Белый Раст, Дмитровский муниципальный район Московской области);

формирование промышленного округа «Белый Раст» (в соответствии с Программой Правительства Московской области по созданию промышленных округов).

Мероприятия по развитию территории многофункционального центра учитывают:

строительство Центральной кольцевой автомобильной дороги;

реконструкции существующей федеральной автомобильной дороги А-107 ММК (Малое Московское кольцо);

строительство автомобильных дорог: «Обход Деденево» по автомобильной дороге А-104 «Москва-Дубна», «ЦКАД – Рогачево – граница Московской области», «Белый Раст – «Хлебниково – Рогачево»;

строительство линии скоростного внеуличного транспорта по направлению Кубинка-Поварово-Белый Раст.

Проект планировки территории многофункционального логистического центра, жилищного строительства и промышленного округа «Белый Раст» вблизи с. Белый Раст Дмитровского муниципального района Московской области разрабатывается поэтапно, в соответствии с очередностью освоения территории, и выполняется на основании Схемы территориального планирования Московской области - основных положений градостроительного развития, утверждённой постановлением Правительства Московской области от 11.07.2007 № 517/23 и распоряжения Главного управления архитектуры и градостроительства Московской области от 07.03.2008 № 7 «О подготовке документации по планировки территории многофункционального логистического центра, жилищного строительства и промышленного округа «Белый Раст» вблизи с. Белый Раст Дмитровского муниципального района Московской области», а так же распоряжения Главного управления архитектуры и градостроительства Московской области от 12.02.2013 № 8 «О корректировке проекта планировки территории многофункционального логистического центра, жилищного строительства и промышленного округа «Белый Раст» вблизи с. Белый Раст Дмитровского муниципального района Московской области».

Корректировка проекта планировки территории многофункционального логистического центра, жилищного строительства и промышленного округа «Белый Раст» вблизи с. Белый Раст Дмитровского муниципального района Московской области (первая очередь освоения), утверждённого постановлением Правительства Московской области от 30.04.2009 № 341/16, осуществлена с учетом проекта Схемы территориального планирования транспортного обслуживания Московской области, одобренной постановлением Правительства Московской области от 10.06.2011 № 548/21 и проекта строительства ЦКАД, а так же в связи с изменениями технологии работы терминально-логистического центра (участок № 7 на чертеже планировки).

Корректировка проекта планировки территории выполнена Государственным предприятием Московской области «Проектный институт гражданского строительства, планировки и застройки городов и поселков» (далее ГП МО «Институт «Мосгражданпроект») по заказу общества с ограниченной ответственностью «Инстрой»

при методической поддержке Главного управления архитектуры и градостроительства Московской области с участием администрации Дмитровского муниципального района и администрации городского поселения Икша Дмитровского муниципального района.

Проект планировки территории подготовлен в целях обеспечения устойчивого развития территории, выделения элементов планировочной структуры, установления границ земельных участков, на которых расположены объекты капитального строительства, границ земельных участков, предназначенных для строительства и размещения линейных объектов.

При разработке проекта планировки территории были использованы материалы специализированных научно-исследовательских и проектных организаций.

Проект планировки территории выполнена на основании результатов инженерных изысканий в соответствии с требованиями технических регламентов.

Проект планировки территории многофункционального логистического центра, жилищного строительства и промышленного округа «Белый Раст» вблизи с. Белый Раст Дмитровского муниципального района Московской области (первая очередь освоения) выполнен в составе проекта планировки и проекта межевания территории.

Проект планировки территории состоит из основной части, которая подлежит утверждению, и материалов по ее обоснованию.

Основная часть проекта планировки содержит:

1. Положения о размещении объектов капитального строительства регионального значения на территории многофункционального комплекса «Белый Раст» (первая очередь освоения), в котором приводятся сведения:

о размещении объектов;

функционально-планировочная организация территории;

характеристики планируемого развития территории, в том числе:

1) развитие элементов планировочной структуры;

2) развитие социальной инфраструктуры;

3) развитие транспортной инфраструктуры;

4) развитие инженерной инфраструктуры;

ведомость координат точек перелома красных линий.

2. Чертеж планировки территории масштаб 1:5000, на котором отображаются:

красные линии;

разбивка красных линий с номерами концевых, поворотных точек, расстояниями между точками красных линий, углы поворота и радиус искривления красных линий;

линии, обозначающие дороги, улицы, проезды, линии связи, объекты инженерной и транспортной инфраструктур;

границы зон планируемого размещения объектов социально-культурного и коммунально-бытового назначения, иных объектов капитального строительства;

границы зон планируемого размещения объектов федерального значения, объектов регионального значения, объектов местного значения.

Проект межевания территории, который содержит:

чертеж межевания территории, масштаб 1:5000;

ведомость формируемых земельных участков для строительства;

каталог координат поворотных точек границ формируемых земельных участков для строительства.

Материалы по обоснованию проекта планировки содержат*:

1. Пояснительную записку.

2. Графические материалы:

Схема расположения элемента планировочной структуры в Дмитровском муниципальном районе Московской области, масштаб 1:10000;

Схема использования территории в период подготовки проекта планировки, масштаб 1:5000;

Схема границ зон с особыми условиями использования территорий, масштаб 1:5000;

Схема организации улично-дорожной сети и схема движения транспорта, масштаб 1: 5000;

Схема архитектурно-планировочной организации территории, масштаб 1:5000.

Схема вертикальной планировки и инженерной подготовки территории, масштаб 1:5000;

Схема размещения инженерных сетей и сооружений, масштаб 1:5000;

Разбивочный чертёж красных линий, масштаб 1:5000;

Фрагмент схемы «Границы территорий, подверженных риску возникновения чрезвычайных ситуаций природного и техногенного характера», масштаб 1:10000;

Схема, отражающая инженерно-технические мероприятия гражданской обороны, чрезвычайные ситуации, масштаб 1:5000;

Градостроительные проработки размещения объектов капитального строительства;

градостроительное задание на разработку проекта планировки территории многофункционального логистического центра, жилищного строительства и промышленного округа «Белый Раст» вблизи с. Белый Раст Дмитровского муниципального района Московской области, в виде справки-выкопировки из Схемы территориального планирования Московской области – основных положений градостроительного развития, масштаб 1:10000.

II. Основная часть проекта планировки

Сведения о размещении объектов

Многофункциональный комплекс «Белый Раст» размещается в Дмитровском муниципальном районе на земельных участках, расположенных к северу и югу от существующей федеральной автомобильной дороги А-107 ММК и участка Большого Московского окружного кольца Московской железной дороги, в 19 км от федеральной автомобильной дороги М-10 «Россия» и в 6 км от федеральной автомобильной дороги А-104 «Москва-Дубна», в районе населенных пунктов: с. Белый Раст, д. Кузяево, д. Зараменье, д. Никольское. К северу от трассы федеральной автомобильной дороги А-107 ММК, между А-104 «Москва-Дубна» и планируемой Центральной кольцевой

---

*Информация по составу материалов по обоснованию проекта планировки территории приведена в информационно-справочных целях и не является утверждаемой. Материалы по обоснованию проекта планировки территории находятся у разработчика проекта.

автомобильной дорогой расположены населённые пункты: д. Лупаново, д. Зараменье, д. Никольское.

Южнее автомобильной дороги А-107 ММК проходит участок Большого Московского окружного кольца Московской железной дороги, на котором расположены остановочный пункт 116 км и железнодорожная платформа Белый Раст. Согласно «Принципиальным предложениям по развитию схемы Московского железнодорожного узла», разработанным ОАО «Мосгипротранс» в 2005 г., предусматривается строительство II дополнительного главного пути на Большом Московском окружном кольце Московской железной дороги на участке «Поварово – Икша» от платформы Белый Раст до станции Икша.

На территории вблизи с. Белый Раст проходят инженерные сети с охранными зонами:

магистральный газопровод-связка кольцевого газопровода Московской области (КГМО) давлением 55 атм. (5,5 МПа) и условным диаметром 1000 мм;

воздушные линии электропередач 6-10 кВ филиала ОАО «МОЭСК» «Западные электрические сети» (ЗЭС);

кабельные линии 6-10 кВ, принадлежащие ЗЭС ОАО «МОЭСК»;

кабели связи ТУ-4 Центрального филиала ОАО «Ростелеком», СПТУ ОАО МГТС и ВОЛС «КОМКОР-Регион».

Восточнее с. Белый Раст и южнее д. Кузяево находится распределительная подстанция ПС 750 кВ «Белый Раст», ПС №511 110 кВ «Белый Раст», ПС 35 кВ №184 «Вахромеево», от которых отходят воздушные линии электропередач ВЛ-750, 500 кВ, ВЛ 110, 35 кВ.

При формировании комплекса установлены границы зон с особыми условиями использования территории в соответствии с условиями охраны окружающей среды, охранными зонами от инженерных сетей и объектов и иными факторами:

охранные зоны газопроводов;

охранные зоны линий электропередач;

охранная зона линий связи;

санитарно-защитная зона от распределительной подстанции ПС 750кВ «Белый Раст»;

санитарно-защитная зона от логистических комплексов;

зона планируемого размещения объектов железнодорожного транспорта;

санитарно-защитная зона от общественно-деловой застройки;

санитарно-защитная зона от производственных объектов.

Функционально-планировочная организация территории

Существующие федеральная автомобильная дорога А-107 ММК и участок Большого Московского окружного кольца Московского железнодорожного узла делят территорию многофункционального комплекса на три планировочных района: Северный, Центральный и Южный.

Северный планировочный район

Северный планировочный район граничит: с востока и севера – с землями лесного фонда, с юга – с федеральной автомобильной дорогой А-107 ММК, с запада – с охраной зоной магистрального газопровода.

Примыкающая к деревне Зараменье часть территории Северного планировочного района формируется жилой застройкой с объектами повседневного обслуживания населения, торгово-развлекательным и офисно-деловым центром, а также зоной многоуровневых гаражей и коммунальной зоной.

Северо-западнее деревни Зараменье формируется производственная зона, которая включает в себя тарное производство, предприятие по утилизации автомашин, производство мебели, предприятие по фасовке товаров, предприятие по сборке компьютеров, вертодром с объектами обслуживания и гостиницей на 60 мест. Вертодром предназначен для приема вертолетов МЧС, МВД, скорой медицинской помощи, частных вертолетов.

На земельном участке, примыкающем к федеральной автомобильной дороге А-107 ММК, напротив д. Кузяево, формируется объект придорожного сервиса, в его составе автозаправочная станция (далее АЗС), магазин, мойка, станция технического обслуживания автомашин (далее СТО), гостиница на 200-300 мест.

Центральный планировочный район

Центральный планировочный район граничит: с севера - с федеральной автомобильной дорогой А-107 ММК, с запада – с территорией села Белый Раст, с юга – с полосой отвода Большого Московского окружного кольца Московской железной дороги, с востока и юго-востока – с землями лесного фонда.

Вдоль федеральной автомобильной дороги А-107 ММК формируются офисно-деловые и административно-бытовые центры, включающие объекты общественного питания (рестораны) и пункты приготовления пищи (кухня) для работников всего комплекса, а так же объекты придорожного сервиса.

В центральной части размещается терминально-логистический центр, включающий:

крытые склады;

таможенные терминалы;

открытые площадки для хранения контейнеров, тяжеловесных грузов, рефконтейнеров и т.д.;

административно-офисное здание;

площадку для разгрузки колесной техники;

зону ремонтной мастерской (мастерская для грузо-подъемных механизмов, гараж, пункт мойки колес, пункт помывки и ремонта контейнеров);

сооружения инженерного обеспечения (насосная станция, водозаборная скважина с системой очистки, тепловой пункт, газораспределительный пункт).

В восточной части центральной планировочной группы размещается транспортно – логистический центр.

На участках, примыкающих к селу Белый Раст, размещаются кварталы малоэтажной и среднеэтажной застройки, школа и детский сад. С востока формируется коммунальная зона, а с запада - спортивный комплекс и парк с прудом.

Южный планировочный район

Южный планировочный район расположен юго-восточнее с. Белый Раст и западнее подстанции ПС-750 кВ «Белый Раст», с восточной и южной стороны окружен лесным фондом, с северной - примыкает к Большому Московскому окружному кольцу Московской железной дороги.

Многофункциональный терминальный комплекс, ориентированный на обработку грузов, поступающих по железной дороге, формируется на территории четырех

земельных участков (площадью соответственно 176,17 га, 23,76 га, 16,69 га, 186,55 га). Общая площадь многофункционального терминального комплекса составляет 410,42 га.

Многофункциональный терминальный комплекс имеет внешнее и внутреннее автомобильное кольцо, несколько въездных групп с контрольно-пропускными пунктами. Въездные узлы планируются со стоянками для большегрузного транспорта и удобными въездами-выездами.

Планировочная структура многофункционального терминального комплекса сформирована с учетом параметров железнодорожного транспорта и габаритов складских корпусов. Внутренняя территория разделена двумя обустроенными пешеходными направлениями.

Конечная станция линии внеуличного рельсового транспорта по направлению «Кубинка-Поварово-Белый Раст» запланирована в юго-западной части Южной планировочной группы вблизи с. Белый Раст. На привокзальной площади, с разворотной площадкой для общественного транспорта, предусмотрено строительство здания вокзала, торгово-развлекательного центра и объектов административно-офисного назначения. Железнодорожные платформы соединены между собой надземным закрытым переходом, который может быть использован для размещения объектов торговли и общественного питания.

Автодорожная сеть комплекса учитывает также обслуживание пассажиров электропоездов из Дмитрова и Москвы, прибывающих на новую станцию и реконструируемую пассажирскую платформу Белый Раст.

Характеристики планируемого развития территории

1. Развитие элементов планировочной структуры

№ участка на чертеже планировки	Мероприятия	Территория, га	Общая площадь размещаемых объектов, тыс. кв.м	Численность работающих, тыс.чел.
	Северный планировочный район	113,93	148,0-180,5	0,6-0,9
8	Производственная зона	48,13	15-19	0,3-0,4
2	Объекты придорожного сервиса	24,0	10-15	0,2-0,3
9	Логистический комплекс	15,0	46-48	0,1-0,2
	Центральный планировочный район	243,1	562-624	2,7-3,4
7	Терминально-логистический центр	177,17	231 - 258	0,9 – 1,0
1	Транспортно-логистический центр	47,2	215-225	1,0-1,1
6	Общественно-деловой комплекс	8,24	7,0-8,5	0,2-0,3
5	Административно-производственный комплекс	10,5	32-34	0,6-1,0
4	Комплекс жилой застройки	26,8	77,0-98,5	
	среднеэтажная жилая застройка	22,4	73,0 – 93,0	
	индивидуальная жилая застройка	4,4	4,0 – 5,5	
	Южный планировочный район	410,4	1220-1255	6,7-7,0
3	Многофункциональный терминальный комплекс	410,4	1220-1255	6,7-7,0
	ИТОГО	767,44	1930-2059,5	10,0-11,3

2. Развитие системы социально-бытового обслуживания населения местного значения*

Наименование объекта	Единица измерения	Ёмкость
Общеобразовательная школа	мест	520
Детское дошкольное учреждение	мест	150
Учреждение дополнительного образования для детей	мест	45
Культурно-развлекательный центр	мест	150
Библиотека	тысяч единиц хранения	17
Амбулаторно – поликлинические учреждения	посещений в смену	70
Раздаточный пункт молочной кухни	кв. м общей площади	40
Плоскостные спортивные сооружения	га	3
Спортивно-тренажёрный зал	кв. м площади пола	260
Отделение, филиал банка	кв. м общей площади	75
Опорный пункт охраны порядка	кв. м общей площади	450
Магазины продовольственных товаров	кв. м торговой площади	370
Магазины непродовольственных товаров	кв. м торговой площади	670
Предприятия общественного питания	мест	150
Предприятия бытового обслуживания	рабочих мест	20
Мини-прачечная	кг/смену	40
Мини-химчистка	кг/смену	10

*Информация по развитию системы социально-бытового обслуживания населения местного значения приведена в информационно-справочных целях и не является утверждаемой

3. Развитие транспортной инфраструктуры

Схема транспортного обслуживания территории многофункционального комплекса опирается на систему скоростных магистральных автодорог Московской области и намеченное в документах территориального планирования Московской области строительство ЦКАД, реконструкцию федеральной автомобильной дороги А-107 ММК на участке Никольское – автодорога А-104 «Москва – Дубна», реконструкцию автодороги А-104 «Москва – Дубна» и строительство обхода Деденево по автомобильной дороге А-104 «Москва-Дубна» на участке А-107 ММК «Кузяево – А-104 «Москва-Дубна», строительство автомобильных дорог «ЦКАД – Рогачево – граница Московской области» и «Белый Раст – «Хлебниково – Рогачево».

Связность территории многофункционального комплекса и населенных пунктов Дмитровского муниципального района обеспечивается развитием сетевой структуры автомобильных дорог регионального и межмуниципального значения. Эти автодороги сократят время поездок и тем самым расширят возможности получения социальных и культурных услуг различного вида, увеличат спектр и доступность мест приложения труда для жителей области. Скоростной режим движения по этим автодорогам

планируется по городскому типу, то есть – 60 км/ч. Пересечения этих автодорог между собой предусматриваются, как правило, в одном уровне, с магистральными железными дорогами – в разных уровнях. В проекте планировки учтено сооружение трех вытянутых кольцевых развязок, 1 моста, 2 путепроводов и 4 надземных пешеходных переходов.

Корректировка проекта планировки территории подготовлена с учетом развития железнодорожного транспорта* - учтено строительство второго дополнительного главного пути на Большом Московском окружном кольце Московской железной дороги на участке «Поварово – Икша» (от пл. Белый Раст до ст. Икша), что позволит обеспечить пассажирское сообщение между Октябрьской железной дорогой и Савеловским направлением МЖД. Строительство дополнительного главного пути будет вестись в пределах полосы отвода железной дороги. Также предусмотрено устройство железнодорожного пути необщего пользования с примыканием к станции Белый Раст Большого Московского окружного кольца Московской железнодорожной дороги. Вдоль него организуется железнодорожная промышленная станция.

Северо-западнее д. Зараменье предусмотрено строительство вертодрома, обеспечивающего прием вертолетов специальных служб, в т.ч. МЧС и МВД, а также прием частных вертолетов.

Доставка работников на территорию многофункционального комплекса «Белый Раст» обеспечивается железнодорожным и автомобильным общественным транспортом по предлагаемым маршрутам:

- «ст. Икша – Каменка» с заходом в д. Никольское, д. Гульнево и д. Лупаново.;
- «ст. Икша – Белый Раст»;
- «ст. Икша – ст. Белый Раст – планируемая станция внеуличного вида рельсового массового общественного транспорта - ст. Поворово»;
- «Планируемая станция рельсового скоростного пассажирского транспорта – Кузяево - ст. Белый Раст».

Улично-дорожная сеть на территории многофункционального комплекса «Белый Раст» обеспечивает удобные, быстрые и безопасные транспортные связи между функциональными зонами, с другими поселениями Дмитровского муниципального района, объектами внешнего транспорта и автомобильными дорогами общей сети.

* Информация о федеральном железнодорожном транспорте приведена в целях информационной целостности и не является утверждаемой

Строительство и реконструкция региональных (Московской области) автомобильных дорог

№ п/п	Наименование автомобильной дороги	Мероприятия	Категория автомобильной дороги	Протяженность автомобильной дороги, км	Ширина поперечного профиля в красных линиях, м
1	«ММК – Никольское – Горки» (в районе д.Никольское)	Р	III	4,6	36
2	«ММК – Белый Раст»	С, Р	III	0,65	36
3	От планируемой станции рельсового скоростного пассажирского транспорта до с. Белый Раст (юго-восточная часть)	С	II	1,57	40
4	«Белый Раст – «Хлебниково – Рогачево»	С	I	3,70	48-96
5	«ММК – Кузяево»	Р	III	1,50	36
6	«ММК – Лупаново»	Р	II	4,10	36
7	«ЦКАД – Рогачево – граница Московской области»	С	II	3,7	36
8	От планируемой станции рельсового скоростного пассажирского транспорта до с. Белый Раст вдоль южной границы транспортно-логистического центра до автомобильной дороги «Белый Раст – «Хлебниково – Рогачево»	С	III	4,29	25-245
9	«Малая Черная – Некрасовский» - «Белый Раст – «Хлебниково – Рогачево»	С	III	1,05	40

«Р» – реконструкция
«С» – новое строительство

Транспортные сооружения на автомобильных дорогах

№ п/п	Тип сооружения	Место расположения сооружения	Мероприятия
Центральная кольцевая автомобильная дорога*			
1	Транспортная развязка	Севернее д. Никольское	С
Автомобильная дорога А-107 ММК на участке «Никольское – автомобильная дорога «Москва – Дубна»* А-104			
2	Вытянутая кольцевая развязка в одном уровне	На примыкании автомобильной дороги «ЦКАД – Рогачево – граница Московской области» (участок ЦКАД-ММК) к автомобильной дороге А-107 ММК северо-западнее с. Белый Раст	С
3	Вытянутая кольцевая развязка в одном уровне	На примыкании планируемой автомобильной дороги «Белый Раст – «Хлебниково – Рогачево» к автомобильной дороге А-107 ММК, севернее д. Кузяево	С
4	Надземный пешеходный переход	Южнее д. Зараменье	С
5	Надземный пешеходный переход	Севернее терминально-складского комплекса	С
Автомобильная дорога «Белый Раст – «Хлебниково – Рогачево»			
6	Путепровод	На пересечении автомобильной дороги «Белый Раст – «Хлебниково – Рогачево» с участком Большого окружного кольца Московской железной дороги	С
7	Вытянутая кольцевая развязка	На примыкании планируемой автомобильной дороги, проходящей вдоль южной границы транспортно-логистического центра, к автомобильной дороге «Белый Раст – «Хлебниково – Рогачево», южнее электрической подстанции ПС-750 кВ «Белый Раст»	С
8	Надземный пешеходный переход	В районе размещения терминально-складского комплекса, западнее д. Кузяево	С
9	Надземный пешеходный переход	В районе размещения транспортно-логистического центра южнее электрической подстанции «Белый Раст»	С
На территории производственной зоны северо-западнее д. Зараменье			
10	Мост с пешеходными тротуарами	Северо-западнее д. Зараменье	С

* Транспортные сооружения на автомобильных дорогах федерального значения приведены в информационно-справочных целях и не являются утверждаемыми

Характеристика планируемых улиц, дорог и проездов местного значения*

№ п п	Наименование	Мероприятия	Категория улицы	Протяженность по оси (км)	Общая ширина в красных линиях, м	В том числе, ширина в м		
						Проезжей части	Разделительной полосы	Тротуаров (отд. с каждой стороны)
1	В жилой застройке восточнее с. Белый Раст	С	Главная улица	0,46	25	9	-	1,5
2	В жилой застройке южнее д. Зараменье	С	Главная улица	0,76	40	9	-	1,5
3	В жилой застройке восточнее с. Белый Раст	С	Улица в жилой застройке	1,82	25	6	-	1,5
4	В жилой застройке юго-западнее д. Зараменье	С	Улица в жилой застройке	0,3	25	9	-	1,5
5	На территории производственной зоны западне и севернее д. Зараменье	С	Улица коммунально-складских районов	0,9	40-50	9	-	1,5
6	На территории производственной зоны западнее и севернее д. Зараменье	С	Улица коммунально-складских районов	1,15	20-25	9	-	1,5
7	От автомобильной дороги «ММК – Белый Раст» до территории терминально-складского комплекса	С	Улица коммунально-складских районов	0,36	36	9	-	2,25
8	На территории терминально-складского комплекса	С	Проезд	2,35	-	9	-	1,5
9	На территории многофункционального терминального комплекса	С	Улица коммунально-складских районов	12,39	20,25,30	9	-	1,5
10	На территории производственно-складской зоны восточнее д. Никольское	С	Улица коммунально-складских районов	0,55	20	7	-	1,5

«Р» – реконструкция
«С» – новое строительство

* Характеристика планируемых улиц, дорог и проездов местного значения приведены в информационно-справочных целях и не являются утверждаемыми

Развитие и совершенствование автомобильных дорог Российской Федерации на территории Московской области в зоне размещения многофункционального комплекса «Белый Раст»*

№ п/п	Наименование участков дороги	Вид работ	Протяженность участков, км	Категория / количество полос	
				Существующее	Перспективное
1	Строительство Центральной кольцевой автомобильной дороги	С			I / 6,8
2	Реконструкция автодороги А-107 ММК на участке «Никольское - Кузяево»	Р	4,5	III/2	I / 6
3	Реконструкция автодороги А-107 ММК на участке «Кузяево – А-104 «Москва – Дубна»	Р	3,5	III/2	II / 4
4	Строительство автомобильной дороги «Обход Деденево» по автомобильной дороге А-104 «Москва-Дубна» на участке А-107 ММК «Кузяево – А-104 «Москва-Дубна»	С	2,5		I / 6

«Р» – реконструкция

«С» – новое строительство

* Информация по развитию и совершенствованию дорог Российской Федерации на территории Московской области в зоне размещения многофункционального комплекса «Белый Раст» приведена в информационно-справочных целях и не является утверждаемой

Объекты железнодорожных транспортных сооружений**

№ п/п	Тип сооружения	Место расположения сооружения	Примечание
1	Планируемая станция рельсового скоростного пассажирского транспорта	Линия рельсового скоростного пассажирского транспорта «Кубинка-Поворово-Белый Раст»	
2	Планируемая железнодорожная промышленная станция	Участок Большого кольца МЖД (от планируемой станции внеуличного вида рельсового массового общественного транспорта до ст. Икша)	с приёмо-отправочными, сортировочными путями и путями не общего пользования

** Информация по объектам железнодорожных транспортных сооружений Российской Федерации приведена в информационно-справочных целях и не является утверждаемой

4. Развитие инженерной инфраструктуры

Системы газо-, электроснабжения и телефонизации организованы от внешних по отношению к территории комплекса источников.

Газоснабжение объектов комплекса организовано от магистрального газопровода, связывающего кольцевой газопровод Московской области (КГМО) с Мытищинским районом, от новой ГРС мощностью 125 тыс. н. $м^3$ с прокладкой газопроводов высокого давления Р≤1,2 МПа и Р≤0,6МПа.

Электроснабжение объектов комплекса организовано от электрических подстанций (ПС) 110 кВ ПС (Ру=250 МВА) через систему новых распределительных пунктов- 4 РП 10 кВ, и трансформаторных подстанций - 60 ТП 10/0,4.

Телефонная связь организована от центральной опорной телефонной станции в г. Дмитрове через новую АТС на 10000 номеров.

Водоснабжение организовано от новых водозаборных узлов (ВЗУ), размещаемых на территории многофункционального комплекса «Белый Раст», объединенных в единую кольцевую сеть.

Канализование осуществляется на очистные сооружения полной биологической очистки мощностью 6,0 и 5,0 тыс. $м^3$/сут. На территориях логистических комплексов (уч. 18, уч. 1, уч. 7) канализование осуществляется на локальные и модульные очистные сооружения бытовых стоков. Для обеспечения водоотведения строится 4 канализационные насосные станции, располагаемые в местах с наиболее низкими рельефными отметками.

Теплоснабжение организовано от новых котельных тепловой мощностью от 1,6 до 60 МВт. Основное топливо – природный газ. В качестве резервного и на период создания системы газоснабжения возможно использование дизельного топлива или мазута.

Инженерная подготовка территории включает в себя: проведение мероприятий по вертикальной планировке территории, применение дренажей, обеспечивающих общее понижение уровня грунтовых вод, устройство на планируемых территориях систем дождевой канализации закрытого типа и локальных очистных сооружений поверхностного стока.

Проектом планировки предусмотрены территории для строительства объектов инженерного обеспечения, прокладки инженерных сетей.

Объекты инженерной инфраструктуры
(новое строительство)

Номера участков на чертеже планировки	Объекты инженерной инфраструктуры	Параметры объектов инженерной инфраструктуры	Занимаемая территория, га
Водоснабжение			
	ВЗУ № 1 в составе артезианских скважин, резервуаров запаса и насосных станций и сооружений водоочистки*	4,5 – 5,0 тыс. $м^3$/сут.	до 2,0
4	ВЗУ № 2 в составе артезианских скважин, резервуаров запаса и насосных станций и сооружений водоочистки	4,5 – 5,0 тыс. $м^3$/сут.	до 2,0
9	ВЗУ№4 в составе артезианских скважин, резервуаров запаса, насосных станций и сооружений водоочистки	3,5 - 4,0 тыс. $м^3$/сут	до 2,0
7	ВЗУ № 3, ВЗУ №3а в составе артезианских скважин, резервуаров запаса, насосных станций и сооружений водоочистки	Суммарная производительность 1,5 тыс. $м^3$/сут.	1,0
	Магистральные и уличные водопроводные сети	54 км	5,4
Канализации			
3	Очистные сооружения полной биологической очистки с доочисткой на песчаных фильтрах и механическим обезвоживанием осадка	6,0 тыс. $м^3$/сут.	4,0
3	Очистные сооружения полной биологической очистки с доочисткой на песчаных фильтрах и механическим обезвоживанием осадка*	5,0 тыс. $м^3$/сут	4,0
9	Очистные сооружения бытовых стоков	16,3 тыс. $м^3$/сут.	0,2
2	Канализационная насосная станция (КНС №1)	300 $м^3$/час	0,005
1	Канализационная насосная станция (КНС №2)	300 $м^3$/час	0,005
3	Канализационная насосная станция (КНС №3)	500 $м^3$/час	0,01
3	Канализационная насосная станция (КНС №4)	800 $м^3$/час	0,02
7	Модульные очистные сооружения полной биологической очистки	Производительность первого модуля до 150 $м^3$/сут.	0,2
	Напорные коллекторы в две нитки	4,2 км	0,63
	Самотечные коллекторы	21,8 км	2,18

Номера участков на чертеже планировки	Объекты инженерной инфраструктуры	Параметры объектов инженерной инфраструктуры	Занимаемая территория, га
Инженерная подготовка территории			
	Сети ливневой канализации, в соответствии со сроками строительства улиц и дорог	38 км	3,8
Размещение очистных сооружений поверхностного стока:			
2	№ 1	3,5 тыс. $м^3$/сут.	0,2
1	№ 2	1,7 тыс. $м^3$/сут.	0,1
3	№ 6	0,6 тыс. $м^3$/сут.	0,04
3	№ 7	12,3 тыс. $м^3$/сут.	0,7
3	№ 8	12,2 тыс. $м^3$/сут.	0,7
5	№ 9	1,7 тыс. $м^3$/сут.	0,1
7	№ 10	1,2 тыс. $м^3$/сут.	0,08
Теплоснабжение			
1	Котельная	25 МВт	1,5
2	Котельная	2 МВт	0,7
8	Котельная	20 МВт	1,5
6	Котельная	6 МВт	1,0
7	Котельные встроенные	81 МВт	-
3	Котельная	42 МВт	1,5
3	Котельная	30 МВт	1,5
3	Котельная	60 МВт	2,5
3	Котельная	1,6МВт	0,7
5	Котельная	5 МВт	0,7
4	Котельная	20 МВт	1,5
9	Котельная	5 МВт	0,7
	Теплосеть (двухтрубная) Ду=500-100мм	20,2 км	3,03
Газоснабжение			
	Газораспределительная станция (ГРС)*	125 тыс. н. $м^3$	1,0
8	Главный газорегуляторный пункт (ГГРП)	--	0,1
6; 4; 8	Газорегуляторные пункты (ГРП)	--	0,15
	Газопроводы высокого, среднего и низкого давления	15,6 км	6,24
Электроснабжение			
	Электрические подстанции 110 кВ*	ПС Ру=250 МВА	0,5
1	Распределительный пункт (РП) и трансформаторные подстанции (ТП)	1 РП и 6 ТП Ру=13000 кВА	0,033
2	Трансформаторная подстанция	1 ТП 2х630 кВА	0,004

Номера участков на чертеже планировки	Объекты инженерной инфраструктуры	Параметры объектов инженерной инфраструктуры	Занимаемая территория, га
7	Распределительный пункт, совмещённый с трансформаторной подстанцией (РТП) и трансформаторные подстанции	1 РТП и 11 ТП	0,048
6	Трансформаторная подстанция	1 ТП 2х1000 кВА	0,004
3	Распределительные пункты и трансформаторные подстанции	5 РП и 40 ТП	0,21
8	Распределительные пункты и трансформаторные подстанции	1 РП и 2 ТП	0,017
9	Трансформаторные подстанции	2 ТП 2х630 кВА	0,008
5	Трансформаторные подстанции	2 ТП 2х630 кВА	0,008
4	Распределительный пункт и трансформаторные подстанции	1 РП и 3 ТП	0,021
-	Питающие и магистральные кабели 10 кВ	19 км	2,5
Телефонизация			
4	Автоматизированная телефонная станция	10000 номеров	0,02
7	Учрежденческо-производственная автоматическая телефонная станция	200 номеров	-
-	Кабельные линии связи	14 км	1,4

*Информация по объектам капитального строительства инженерной инфраструктуры, расположенных вне границ земельных участков I очереди освоения территории многофункционального комплекса «Белый Раст» приведена в информационно-справочных целях и не является утверждаемой.

5. Ведомость координат точек перелома красных линий

№ точки	Система координат СК-1963					
1			X=	6211377,309	Y=	3181719,931
2			X=	6211388,544	Y=	3182031,143
	элемент	прямая				
	дирекционное направление	87°55'57"				
	расстояние	311,415				
	точка	1	X=	6211377,309	Y=	3181719,931
3			X=	6211418,270	Y=	3182060,060
	элемент	прямая				
	дирекционное направление	44°12'35"				
	расстояние	41,471				
	точка	2	X=	6211388,544	Y=	3182031,143
4			X=	6212049,140	Y=	3182065,521
	элемент	прямая				
	дирекционное направление	0°29'45"				
	расстояние	630,894				
	точка	3	X=	6211418,270	Y=	3182060,060
5			X=	6212095,937	Y=	3182064,522
	элемент	прямая				
	дирекционное направление	358°46'37"				
	расстояние	46,808				
	точка	4	X=	6212049,140	Y=	3182065,521
6			X=	6212142,324	Y=	3182060,762
	элемент	прямая				
	дирекционное направление	355°21'57"				
	расстояние	46,539				
	точка	5	X=	6212095,937	Y=	3182064,522
7			X=	6212181,138	Y=	3182055,277
	элемент	прямая				
	дирекционное направление	351°57'23"				
	расстояние	39,200				
	точка	6	X=	6212142,324	Y=	3182060,762
176			X=	6212197,407	Y=	3182047,731
	элемент	прямая				
	дирекционное направление	335°7'2"				
	расстояние	17,934				
	точка	7	X=	6212181,138	Y=	3182055,277
177			X=	6212082,632	Y=	3181543,352
	элемент	прямая				
	дирекционное направление	257°10'49"				
	расстояние	517,273				
	точка	176	X=	6212197,407	Y=	3182047,731
178			X=	6212034,811	Y=	3181545,455
	элемент	прямая				
	дирекционное направление	177°28'55"				
	расстояние	47,867				
	точка	177	X=	6212082,632	Y=	3181543,352
179			X=	6212032,921	Y=	3181502,497

№ точки	Система координат СК-1963					
180			X=	6212076,553	Y=	3181500,577
	элемент	прямая				
	дирекционное направление	357°28'49"				
	расстояние	43,674				
	точка	179	X=	6212032,921	Y=	3181502,497
181			X=	6212107,821	Y=	3181494,533
	элемент	прямая				
	дирекционное направление	349°3'35"				
	расстояние	31,847				
	точка	180	X=	6212076,553	Y=	3181500,577
182			X=	6212141,242	Y=	3181476,103
	элемент	прямая				
	дирекционное направление	331°7'32"				
	расстояние	38,166				
	точка	181	X=	6212107,821	Y=	3181494,533
183			X=	6212192,907	Y=	3181420,213
	элемент	прямая				
	дирекционное направление	312°45'2"				
	расстояние	76,112				
	точка	182	X=	6212141,242	Y=	3181476,103
184			X=	6212226,662	Y=	3181446,851
185			X=	6212168,936	Y=	3181509,462
	элемент	прямая				
	дирекционное направление	132°40'31"				
	расстояние	85,161				
	точка	184	X=	6212226,662	Y=	3181446,851
186			X=	6212122,260	Y=	3181535,163
	элемент	прямая				
	дирекционное направление	151°9'42"				
	расстояние	53,284				
	точка	185	X=	6212168,936	Y=	3181509,462
187			X=	6212102,510	Y=	3181540,566
	элемент	прямая				
	дирекционное направление	164°41'60"				
	расстояние	20,476				
	точка	186	X=	6212122,260	Y=	3181535,163
188			X=	6212217,035	Y=	3182043,847
	элемент	прямая				
	дирекционное направление	77°10'49"				
	расстояние	516,147				
	точка	187	X=	6212102,510	Y=	3181540,566
8			X=	6212235,567	Y=	3182044,597
	элемент	прямая				
	дирекционное направление	2°18'58"				
	расстояние	18,547				
	точка	188	X=	6212217,035	Y=	3182043,847
9			X=	6212278,999	Y=	3182033,069
	элемент	прямая				
	дирекционное направление	345°8'8"				
	расстояние	44,936				
	точка	8	X=	6212235,567	Y=	3182044,597

№ точки	Система координат СК-1963					
10			X=	6212323,191	Y=	3182018,475
	элемент	прямая				
	дирекционное направление	341°43'29"				
	расстояние	46,539				
	точка	9	X=	6212278,999	Y=	3182033,069
11			X=	6212366,437	Y=	3182001,278
	элемент	прямая				
	дирекционное направление	338°18'52"				
	расстояние	46,540				
	точка	10	X=	6212323,191	Y=	3182018,475
12			X=	6212408,583	Y=	3181981,539
	элемент	прямая				
	дирекционное направление	334°54'15"				
	расстояние	46,539				
	точка	11	X=	6212366,437	Y=	3182001,278
13			X=	6212449,480	Y=	3181959,328
	элемент	прямая				
	дирекционное направление	331°29'38"				
	расстояние	46,539				
	точка	12	X=	6212408,583	Y=	3181981,539
14			X=	6212488,983	Y=	3181934,723
	элемент	прямая				
	дирекционное направление	328°4'58"				
	расстояние	46,539				
	точка	13	X=	6212449,480	Y=	3181959,328
15			X=	6212526,953	Y=	3181907,812
	элемент	прямая				
	дирекционное направление	324°40'23"				
	расстояние	46,539				
	точка	14	X=	6212488,983	Y=	3181934,723
16			X=	6212563,254	Y=	3181878,690
	элемент	прямая				
	дирекционное направление	321°15'44"				
	расстояние	46,539				
	точка	15	X=	6212526,953	Y=	3181907,812
17			X=	6212597,759	Y=	3181847,460
	элемент	прямая				
	дирекционное направление	317°51'8"				
	расстояние	46,539				
	точка	16	X=	6212563,254	Y=	3181878,690
18			X=	6212630,345	Y=	3181814,232
	элемент	прямая				
	дирекционное направление	314°26'28"				
	расстояние	46,540				
	точка	17	X=	6212597,759	Y=	3181847,460
19			X=	6212660,897	Y=	3181779,125
	элемент	прямая				
	дирекционное направление	311°1'54"				
	расстояние	46,540				
	точка	18	X=	6212630,345	Y=	3181814,232

№ точки	Система координат СК-1963					
20			X=	6212689,470	Y=	3181742,051
	элемент	прямая				
	дирекционное направление	307°37'17"				
	расстояние	46,807				
	точка	19	X=	6212660,897	Y=	3181779,125
21			X=	6212828,460	Y=	3181550,154
	элемент	прямая				
	дирекционное направление	305°54'56"				
	расстояние	236,944				
	точка	20	X=	6212689,470	Y=	3181742,051
22			X=	6212857,616	Y=	3181571,272
23			X=	6212718,311	Y=	3181763,602
	элемент	прямая				
	дирекционное направление	125°54'57"				
	расстояние	237,480				
	точка	22	X=	6212857,616	Y=	3181571,272
24			X=	6212688,757	Y=	3181801,950
	элемент	прямая				
	дирекционное направление	127°37'14"				
	расстояние	48,415				
	точка	23	X=	6212718,311	Y=	3181763,602
25			X=	6212656,799	Y=	3181838,674
	элемент	прямая				
	дирекционное направление	131°1'50"				
	расстояние	48,682				
	точка	24	X=	6212688,757	Y=	3181801,950
26			X=	6212622,712	Y=	3181873,431
	элемент	прямая				
	дирекционное направление	134°26'33"				
	расстояние	48,682				
	точка	25	X=	6212656,799	Y=	3181838,674
27			X=	6212586,618	Y=	3181906,100
	элемент	прямая				
	дирекционное направление	137°51'5"				
	расстояние	48,683				
	точка	26	X=	6212622,712	Y=	3181873,431
28			X=	6212548,644	Y=	3181936,563
	элемент	прямая				
	дирекционное направление	141°15'47"				
	расстояние	48,683				
	точка	27	X=	6212586,618	Y=	3181906,100
29			X=	6212508,926	Y=	3181964,714
	элемент	прямая				
	дирекционное направление	144°40'19"				
	расстояние	48,683				
	точка	28	X=	6212548,644	Y=	3181936,563
30			X=	6212467,603	Y=	3181990,452
	элемент	прямая				
	дирекционное направление	148°4'60"				
	расстояние	48,683				
	точка	29	X=	6212508,926	Y=	3181964,714

№ точки	Система координат СК-1963					
31			X=	6212424,822	Y=	3182013,686
	элемент	прямая				
	дирекционное направление	151°29'38"				
	расстояние	48,683				
	точка	30	X=	6212467,603	Y=	3181990,452
32			X=	6212380,735	Y=	3182034,334
	элемент	прямая				
	дирекционное направление	154°54'15"				
	расстояние	48,683				
	точка	31	X=	6212424,822	Y=	3182013,686
33			X=	6212335,498	Y=	3182052,323
	элемент	прямая				
	дирекционное направление	158°18'51"				
	расстояние	48,683				
	точка	32	X=	6212380,735	Y=	3182034,334
34			X=	6212289,271	Y=	3182067,589
	элемент	прямая				
	дирекционное направление	161°43'29"				
	расстояние	48,683				
	точка	33	X=	6212335,498	Y=	3182052,323
35			X=	6212242,217	Y=	3182080,078
	элемент	прямая				
	дирекционное направление	165°8'7"				
	расстояние	48,683				
	точка	34	X=	6212289,271	Y=	3182067,589
36			X=	6212194,504	Y=	3182089,746
	элемент	прямая				
	дирекционное направление	168°32'43"				
	расстояние	48,683				
	точка	35	X=	6212242,217	Y=	3182080,078
37			X=	6212146,300	Y=	3182096,558
	элемент	прямая				
	дирекционное направление	171°57'23"				
	расстояние	48,683				
	точка	36	X=	6212194,504	Y=	3182089,746
38			X=	6212097,777	Y=	3182100,491
	элемент	прямая				
	дирекционное направление	175°21'58"				
	расстояние	48,682				
	точка	37	X=	6212146,300	Y=	3182096,558
39			X=	6212049,373	Y=	3182101,524
	элемент	прямая				
	дирекционное направление	178°46'39"				
	расстояние	48,415				
	точка	38	X=	6212097,777	Y=	3182100,491
40			X=	6211498,231	Y=	3182096,739
	элемент	прямая				
	дирекционное направление	180°29'51"				
	расстояние	551,163				
	точка	39	X=	6212049,373	Y=	3182101,524

№ точки	Система координат СК-1963					
41			X=	6211474,648	Y=	3182123,238
	элемент	прямая				
	дирекционное направление	131°40'4"				
	расстояние	35,473				
	точка	40	X=	6211498,231	Y=	3182096,739
42			X=	6211463,222	Y=	3182130,901
	элемент	прямая				
	дирекционное направление	146°9'6"				
	расстояние	13,758				
	точка	41	X=	6211474,648	Y=	3182123,238
43			X=	6211417,064	Y=	3182147,120
	элемент	прямая				
	дирекционное направление	160°38'22"				
	расстояние	48,925				
	точка	42	X=	6211463,222	Y=	3182130,901
44			X=	6211412,055	Y=	3182154,453
	элемент	прямая				
	дирекционное направление	124°20'10"				
	расстояние	8,880				
	точка	43	X=	6211417,064	Y=	3182147,120
45			X=	6211420,536	Y=	3182402,336
	элемент	прямая				
	дирекционное направление	88°2'26"				
	расстояние	248,028				
	точка	44	X=	6211412,055	Y=	3182154,453
46			X=	6211572,331	Y=	3182400,663
	элемент	прямая				
	дирекционное направление	359°22'7"				
	расстояние	151,804				
	точка	45	X=	6211420,536	Y=	3182402,336
47			X=	6211608,589	Y=	3182403,875
	элемент	прямая				
	дирекционное направление	5°3'45"				
	расстояние	36,400				
	точка	46	X=	6211572,331	Y=	3182400,663
48			X=	6211644,098	Y=	3182414,362
	элемент	прямая				
	дирекционное направление	16°27'13"				
	расстояние	37,025				
	точка	47	X=	6211608,589	Y=	3182403,875
49			X=	6211676,837	Y=	3182431,654
	элемент	прямая				
	дирекционное направление	27°50'31"				
	расстояние	37,025				
	точка	48	X=	6211644,098	Y=	3182414,362
50			X=	6211705,516	Y=	3182455,071
	элемент	прямая				
	дирекционное направление	39°13'56"				
	расстояние	37,025				
	точка	49	X=	6211676,837	Y=	3182431,654

№ точки	Система координат СК-1963					
51			X=	6211729,006	Y=	3182483,690
	элемент	прямая				
	дирекционное направление	50°37'17"				
	расстояние	37,025				
	точка	50	X=	6211705,516	Y=	3182455,071
52			X=	6211746,382	Y=	3182516,385
	элемент	прямая				
	дирекционное направление	62°0'41"				
	расстояние	37,026				
	точка	51	X=	6211729,006	Y=	3182483,690
53			X=	6211756,959	Y=	3182551,867
	элемент	прямая				
	дирекционное направление	73°24'3"				
	расстояние	37,025				
	точка	52	X=	6211746,382	Y=	3182516,385
54			X=	6211761,179	Y=	3182598,153
	элемент	прямая				
	дирекционное направление	84°47'26"				
	расстояние	46,478				
	точка	53	X=	6211756,959	Y=	3182551,867
55			X=	6211761,080	Y=	3182609,824
	элемент	прямая				
	дирекционное направление	90°29'10"				
	расстояние	11,671				
	точка	54	X=	6211761,179	Y=	3182598,153
56			X=	6211736,065	Y=	3182611,410
57			X=	6211736,169	Y=	3182599,184
	элемент	прямая				
	дирекционное направление	270°29'15"				
	расстояние	12,226				
	точка	56	X=	6211736,065	Y=	3182611,410
58			X=	6211732,288	Y=	3182556,620
	элемент	прямая				
	дирекционное направление	264°47'25"				
	расстояние	42,741				
	точка	57	X=	6211736,169	Y=	3182599,184
59			X=	6211723,136	Y=	3182525,916
	элемент	прямая				
	дирекционное направление	253°24'8"				
	расстояние	32,039				
	точка	58	X=	6211732,288	Y=	3182556,620
60			X=	6211708,100	Y=	3182497,624
	элемент	прямая				
	дирекционное направление	242°0'40"				
	расстояние	32,039				
	точка	59	X=	6211723,136	Y=	3182525,916
61			X=	6211687,773	Y=	3182472,859
	элемент	прямая				
	дирекционное направление	230°37'16"				
	расстояние	32,039				
	точка	60	X=	6211708,100	Y=	3182497,624

№ точки	Система координат СК-1963					
62			X=	6211662,956	Y=	3182452,595
	элемент	прямая				
	дирекционное направление	219°13'58"				
	расстояние	32,039				
	точка	61	X=	6211687,773	Y=	3182472,859
63			X=	6211634,626	Y=	3182437,632
	элемент	прямая				
	дирекционное направление	207°50'30"				
	расстояние	32,039				
	точка	62	X=	6211662,956	Y=	3182452,595
64			X=	6211603,899	Y=	3182428,558
	элемент	прямая				
	дирекционное направление	196°27'9"				
	расстояние	32,039				
	точка	63	X=	6211634,626	Y=	3182437,632
65			X=	6211571,363	Y=	3182425,675
	элемент	прямая				
	дирекционное направление	185°3'49"				
	расстояние	32,663				
	точка	64	X=	6211603,899	Y=	3182428,558
66			X=	6211421,391	Y=	3182427,328
	элемент	прямая				
	дирекционное направление	179°22'7"				
	расстояние	149,981				
	точка	65	X=	6211571,363	Y=	3182425,675
67			X=	6211423,120	Y=	3182533,812
	элемент	прямая				
	дирекционное направление	89°4'11"				
	расстояние	106,498				
	точка	66	X=	6211421,391	Y=	3182427,328
68			X=	6211436,466	Y=	3182546,389
	элемент	прямая				
	дирекционное направление	43°18'3"				
	расстояние	18,338				
	точка	67	X=	6211423,120	Y=	3182533,812
69			X=	6211436,773	Y=	3182571,635
	элемент	прямая				
	дирекционное направление	89°18'12"				
	расстояние	25,248				
	точка	68	X=	6211436,466	Y=	3182546,389
70			X=	6211408,057	Y=	3182571,680
	элемент	прямая				
	дирекционное направление	179°54'37"				
	расстояние	28,716				
	точка	69	X=	6211436,773	Y=	3182571,635
71			X=	6211409,312	Y=	3182606,453
	элемент	прямая				
	дирекционное направление	87°55'59"				
	расстояние	34,796				
	точка	70	X=	6211408,057	Y=	3182571,680

№ точки	Система координат СК-1963					
72			X=	6211409,364	Y=	3182646,354
	элемент	прямая				
	дирекционное направление	89°55'31"				
	расстояние	39,901				
	точка	71	X=	6211409,312	Y=	3182606,453
73			X=	6211404,272	Y=	3182724,518
	элемент	прямая				
	дирекционное направление	93°43'38"				
	расстояние	78,330				
	точка	72	X=	6211409,364	Y=	3182646,354
74			X=	6211398,406	Y=	3182768,672
	элемент	прямая				
	дирекционное направление	97°34'3"				
	расстояние	44,542				
	точка	73	X=	6211404,272	Y=	3182724,518
75			X=	6211258,180	Y=	3181723,995
76			X=	6211268,288	Y=	3182052,537
	элемент	прямая				
	дирекционное направление	88°14'16"				
	расстояние	328,697				
	точка	75	X=	6211258,180	Y=	3181723,995
77			X=	6211276,001	Y=	3182221,631
	элемент	прямая				
	дирекционное направление	87°23'18"				
	расстояние	169,270				
	точка	76	X=	6211268,288	Y=	3182052,537
78			X=	6211276,428	Y=	3182233,944
	элемент	прямая				
	дирекционное направление	88°0'50"				
	расстояние	12,320				
	точка	77	X=	6211276,001	Y=	3182221,631
79			X=	6211272,286	Y=	3182234,024
	элемент	прямая				
	дирекционное направление	178°53'37"				
	расстояние	4,143				
	точка	78	X=	6211276,428	Y=	3182233,944
80			X=	6211273,812	Y=	3182274,057
81			X=	6211277,813	Y=	3182273,925
	элемент	прямая				
	дирекционное направление	358°6'37"				
	расстояние	4,003				
	точка	80	X=	6211273,812	Y=	3182274,057
82			X=	6211292,854	Y=	3182708,089
	элемент	прямая				
	дирекционное направление	88°0'57"				
	расстояние	434,424				
	точка	81	X=	6211277,813	Y=	3182273,925
83			X=	6211303,236	Y=	3182906,770
	элемент	прямая				
	дирекционное направление	87°0'32"				
	расстояние	198,952				
	точка	82	X=	6211292,854	Y=	3182708,089

№ точки	Система координат СК-1963					
84			X=	6211305,289	Y=	3182946,061
85			X=	6211316,156	Y=	3183154,013
	элемент	прямая				
	дирекционное направление	87°0'31"				
	расстояние	208,236				
	точка	84	X=	6211305,289	Y=	3182946,061
86			X=	6211318,273	Y=	3183194,525
87			X=	6211330,452	Y=	3183427,607
	элемент	прямая				
	дирекционное направление	87°0'32"				
	расстояние	233,400				
	точка	86	X=	6211318,273	Y=	3183194,525
88			X=	6210986,228	Y=	3183417,396
89			X=	6210954,937	Y=	3183398,976
	элемент	прямая				
	дирекционное направление	210°29'2"				
	расстояние	36,310				
	точка	88	X=	6210986,228	Y=	3183417,396
90			X=	6211757,939	Y=	3182980,493
91			X=	6211732,938	Y=	3182980,493
	элемент	прямая				
	дирекционное направление	#ССЫЛКА!				
	расстояние	25,001				
	точка	90	X=	6211757,939	Y=	3182980,493
92			X=	6211616,857	Y=	3183142,114
93			X=	6211616,976	Y=	3183162,123
	элемент	прямая				
	дирекционное направление	89°39'33"				
	расстояние	20,009				
	точка	92	X=	6211616,857	Y=	3183142,114
94			X=	6211359,619	Y=	3185064,058
95			X=	6211359,835	Y=	3185069,778
	элемент	прямая				
	дирекционное направление	87°50'15"				
	расстояние	5,724				
	точка	94	X=	6211359,619	Y=	3185064,058
96			X=	6211270,414	Y=	3185108,657
	элемент	прямая				
	дирекционное направление	156°30'5"				
	расстояние	97,507				
	точка	95	X=	6211359,835	Y=	3185069,778
97			X=	6211258,575	Y=	3185112,761
	элемент	прямая				
	дирекционное направление	160°52'52"				
	расстояние	12,530				
	точка	96	X=	6211270,414	Y=	3185108,657
98			X=	6211258,575	Y=	3185112,761
	элемент	прямая				
	дирекционное направление	0°0'0"				
	расстояние	0,000				
	точка	97	X=	6211258,575	Y=	3185112,761

№ точки	Система координат СК-1963					
99			X=	6211246,249	Y=	3185115,013
	элемент	прямая				
	дирекционное направление	169°38'46"				
	расстояние	12,530				
	точка	98	X=	6211258,575	Y=	3185112,761
100			X=	6211233,724	Y=	3185115,361
	элемент	прямая				
	дирекционное направление	178°24'31"				
	расстояние	12,530				
	точка	99	X=	6211246,249	Y=	3185115,013
101			X=	6211221,292	Y=	3185113,796
	элемент	прямая				
	дирекционное направление	187°10'30"				
	расстояние	12,530				
	точка	100	X=	6211233,724	Y=	3185115,361
102			X=	6211209,244	Y=	3185110,355
	элемент	прямая				
	дирекционное направление	195°56'23"				
	расстояние	12,530				
	точка	101	X=	6211221,292	Y=	3185113,796
103			X=	6211197,860	Y=	3185105,119
	элемент	прямая				
	дирекционное направление	204°41'59"				
	расстояние	12,530				
	точка	102	X=	6211209,244	Y=	3185110,355
104			X=	6211186,478	Y=	3185097,477
	элемент	прямая				
	дирекционное направление	213°52'40"				
	расстояние	13,709				
	точка	103	X=	6211197,860	Y=	3185105,119
105			X=	6211178,129	Y=	3185089,789
	элемент	прямая				
	дирекционное направление	222°38'23"				
	расстояние	11,349				
	точка	104	X=	6211186,478	Y=	3185097,477
106			X=	6210960,861	Y=	3184859,953
	элемент	прямая				
	дирекционное направление	226°36'37"				
	расстояние	316,275				
	точка	105	X=	6211178,129	Y=	3185089,789
107			X=	6210948,483	Y=	3184847,883
	элемент	прямая				
	дирекционное направление	224°16'42"				
	расстояние	17,289				
	точка	106	X=	6210960,861	Y=	3184859,953
108			X=	6210935,445	Y=	3184836,527
	элемент	прямая				
	дирекционное направление	221°3'20"				
	расстояние	17,290				
	точка	107	X=	6210948,483	Y=	3184847,883

№ точки	Система координат СК-1963					
109			X=	6210915,916	Y=	3184821,688
	элемент	прямая				
	дирекционное направление	217°13'45"				
	расстояние	24,527				
	точка	108	X=	6210935,445	Y=	3184836,527
110			X=	6210902,153	Y=	3184812,589
	элемент	прямая				
	дирекционное направление	213°28'10"				
	расстояние	16,499				
	точка	109	X=	6210915,916	Y=	3184821,688
111			X=	6210887,930	Y=	3184804,227
	элемент	прямая				
	дирекционное направление	210°27'8"				
	расстояние	16,499				
	точка	110	X=	6210902,153	Y=	3184812,589
112			X=	6210873,285	Y=	3184796,626
	элемент	прямая				
	дирекционное направление	207°25'48"				
	расстояние	16,500				
	точка	111	X=	6210887,930	Y=	3184804,227
113			X=	6210858,261	Y=	3184789,808
	элемент	прямая				
	дирекционное направление	204°24'32"				
	расстояние	16,499				
	точка	112	X=	6210873,285	Y=	3184796,626
114			X=	6210842,898	Y=	3184783,790
	элемент	прямая				
	дирекционное направление	201°23'29"				
	расстояние	16,500				
	точка	113	X=	6210858,261	Y=	3184789,808
115			X=	6210827,239	Y=	3184778,591
	элемент	прямая				
	дирекционное направление	198°22'1"				
	расстояние	16,500				
	точка	114	X=	6210842,898	Y=	3184783,790
116			X=	6210811,328	Y=	3184774,224
	элемент	прямая				
	дирекционное направление	195°20'52"				
	расстояние	16,499				
	точка	115	X=	6210827,239	Y=	3184778,591
117			X=	6210795,210	Y=	3184770,701
	элемент	прямая				
	дирекционное направление	192°19'46"				
	расстояние	16,499				
	точка	116	X=	6210811,328	Y=	3184774,224
118			X=	6210750,463	Y=	3184748,238
	элемент	прямая				
	дирекционное направление	206°39'24"				
	расстояние	50,069				
	точка	117	X=	6210795,210	Y=	3184770,701

№ точки	Система координат СК-1963					
119			X=	6210704,569	Y=	3184728,221
	элемент	прямая				
	дирекционное направление	203°33'53"				
	расстояние	50,069				
	точка	118	X=	6210750,463	Y=	3184748,238
120			X=	6210657,662	Y=	3184710,711
	элемент	прямая				
	дирекционное направление	200°28'13"				
	расстояние	50,069				
	точка	119	X=	6210704,569	Y=	3184728,221
121			X=	6210609,878	Y=	3184695,757
	элемент	прямая				
	дирекционное направление	197°22'39"				
	расстояние	50,069				
	точка	120	X=	6210657,662	Y=	3184710,711
122			X=	6210561,357	Y=	3184683,404
	элемент	прямая				
	дирекционное направление	194°17'1"				
	расстояние	50,069				
	точка	121	X=	6210609,878	Y=	3184695,757
123			X=	6210512,240	Y=	3184673,687
	элемент	прямая				
	дирекционное направление	191°11'26"				
	расстояние	50,069				
	точка	122	X=	6210561,357	Y=	3184683,404
124			X=	6210462,671	Y=	3184666,634
	элемент	прямая				
	дирекционное направление	188°5'53"				
	расстояние	50,068				
	точка	123	X=	6210512,240	Y=	3184673,687
125			X=	6210412,793	Y=	3184662,267
	элемент	прямая				
	дирекционное направление	185°0'13"				
	расстояние	50,069				
	точка	124	X=	6210462,671	Y=	3184666,634
126			X=	6210412,562	Y=	3184658,575
	элемент	прямая				
	дирекционное направление	266°25'11"				
	расстояние	3,699				
	точка	125	X=	6210412,793	Y=	3184662,267
127			X=	6210416,060	Y=	3184702,706
128			X=	6210458,106	Y=	3184706,388
	элемент	прямая				
	дирекционное направление	5°0'17"				
	расстояние	42,207				
	точка	127	X=	6210416,060	Y=	3184702,706
129			X=	6210505,537	Y=	3184713,136
	элемент	прямая				
	дирекционное направление	8°5'50"				
	расстояние	47,909				
	точка	128	X=	6210458,106	Y=	3184706,388

№ точки	Система координат СК-1963					
130			X=	6210552,535	Y=	3184722,434
	элемент	прямая				
	дирекционное направление	11°11'27"				
	расстояние	47,909				
	точка	129	X=	6210505,537	Y=	3184713,136
131			X=	6210598,963	Y=	3184734,254
	элемент	прямая				
	дирекционное направление	14°17'0"				
	расстояние	47,909				
	точка	130	X=	6210552,535	Y=	3184722,434
132			X=	6210644,685	Y=	3184748,563
	элемент	прямая				
	дирекционное направление	17°22'40"				
	расстояние	47,909				
	точка	131	X=	6210598,963	Y=	3184734,254
133			X=	6210689,568	Y=	3184765,318
	элемент	прямая				
	дирекционное направление	20°28'15"				
	расстояние	47,908				
	точка	132	X=	6210644,685	Y=	3184748,563
134			X=	6210733,482	Y=	3184784,470
	элемент	прямая				
	дирекционное направление	23°33'48"				
	расстояние	47,909				
	точка	133	X=	6210689,568	Y=	3184765,318
135			X=	6210797,701	Y=	3184816,709
	элемент	прямая				
	дирекционное направление	26°39'27"				
	расстояние	71,857				
	точка	134	X=	6210733,482	Y=	3184784,470
136			X=	6208885,032	Y=	3185194,967
137			X=	6208856,964	Y=	3185210,464
	элемент	прямая				
	дирекционное направление	151°5'45"				
	расстояние	32,062				
	точка	136	X=	6208885,032	Y=	3185194,967
138			X=	6208828,147	Y=	3185224,519
	элемент	прямая				
	дирекционное направление	153°59'60"				
	расстояние	32,062				
	точка	137	X=	6208856,964	Y=	3185210,464
139			X=	6208798,655	Y=	3185237,096
	элемент	прямая				
	дирекционное направление	156°54'14"				
	расстояние	32,062				
	точка	138	X=	6208828,147	Y=	3185224,519
140			X=	6208768,563	Y=	3185248,162
	элемент	прямая				
	дирекционное направление	159°48'34"				
	расстояние	32,062				
	точка	139	X=	6208798,655	Y=	3185237,096

№ точки	Система координат СК-1963					
141			X=	6208737,949	Y=	3185257,690
	элемент	прямая				
	дирекционное направление	162°42'44"				
	расстояние	32,062				
	точка	140	X=	6208768,563	Y=	3185248,162
142			X=	6208706,892	Y=	3185265,654
	элемент	прямая				
	дирекционное направление	165°37'3"				
	расстояние	32,062				
	точка	141	X=	6208737,949	Y=	3185257,690
143			X=	6208675,472	Y=	3185272,034
	элемент	прямая				
	дирекционное направление	168°31'19"				
	расстояние	32,061				
	точка	142	X=	6208706,892	Y=	3185265,654
144			X=	6208643,768	Y=	3185276,814
	элемент	прямая				
	дирекционное направление	171°25'34"				
	расстояние	32,062				
	точка	143	X=	6208675,472	Y=	3185272,034
145			X=	6208611,863	Y=	3185279,982
	элемент	прямая				
	дирекционное направление	174°19'46"				
	расстояние	32,062				
	точка	144	X=	6208643,768	Y=	3185276,814
146			X=	6208579,838	Y=	3185281,529
	элемент	прямая				
	дирекционное направление	177°14'4"				
	расстояние	32,062				
	точка	145	X=	6208611,863	Y=	3185279,982
147			X=	6208547,776	Y=	3185281,451
	элемент	прямая				
	дирекционное направление	180°8'22"				
	расстояние	32,062				
	точка	146	X=	6208579,838	Y=	3185281,529
148			X=	6208515,759	Y=	3185279,749
	элемент	прямая				
	дирекционное направление	183°2'35"				
	расстояние	32,062				
	точка	147	X=	6208547,776	Y=	3185281,451
149			X=	6208483,870	Y=	3185276,427
	элемент	прямая				
	дирекционное направление	185°56'50"				
	расстояние	32,062				
	точка	148	X=	6208515,759	Y=	3185279,749
150			X=	6208452,190	Y=	3185271,494
	элемент	прямая				
	дирекционное направление	188°51'2"				
	расстояние	32,062				
	точка	149	X=	6208483,870	Y=	3185276,427

№ точки	Система координат СК-1963					
151			X=	6208420,800	Y=	3185264,961
	элемент	прямая				
	дирекционное направление	191°45'24"				
	расстояние	32,063				
	точка	150	X=	6208452,190	Y=	3185271,494
152			X=	6208389,782	Y=	3185256,847
	элемент	прямая				
	дирекционное направление	194°39'34"				
	расстояние	32,062				
	точка	151	X=	6208420,800	Y=	3185264,961
153			X=	6208384,183	Y=	3185255,230
	элемент	прямая				
	дирекционное направление	196°6'32"				
	расстояние	5,828				
	точка	152	X=	6208389,782	Y=	3185256,847
154			X=	6208355,310	Y=	3185296,851
155			X=	6208459,367	Y=	3185326,913
	элемент	прямая				
	дирекционное направление	16°6'50"				
	расстояние	108,312				
	точка	154	X=	6208355,310	Y=	3185296,851
156			X=	6208488,024	Y=	3185334,451
	элемент	прямая				
	дирекционное направление	14°44'15"				
	расстояние	29,632				
	точка	155	X=	6208459,367	Y=	3185326,913
157			X=	6208517,001	Y=	3185340,643
	элемент	прямая				
	дирекционное направление	12°3'43"				
	расстояние	29,631				
	точка	156	X=	6208488,024	Y=	3185334,451
158			X=	6208546,236	Y=	3185345,476
	элемент	прямая				
	дирекционное направление	9°23'13"				
	расстояние	29,632				
	точка	157	X=	6208517,001	Y=	3185340,643
159			X=	6208575,665	Y=	3185348,938
	элемент	прямая				
	дирекционное направление	6°42'34"				
	расстояние	29,632				
	точка	158	X=	6208546,236	Y=	3185345,476
160			X=	6208605,223	Y=	3185351,024
	элемент	прямая				
	дирекционное направление	4°2'13"				
	расстояние	29,632				
	точка	159	X=	6208575,665	Y=	3185348,938
161			X=	6208634,846	Y=	3185351,727
	элемент	прямая				
	дирекционное направление	1°21'34"				
	расстояние	29,631				
	точка	160	X=	6208605,223	Y=	3185351,024

№ точки	Система координат СК-1963					
162			X=	6208664,470	Y=	3185351,047
	элемент	прямая				
	дирекционное направление	358°41'6"				
	расстояние	29,632				
	точка	161	X=	6208634,846	Y=	3185351,727
163			X=	6208694,030	Y=	3185348,985
	элемент	прямая				
	дирекционное направление	356°0'35"				
	расстояние	29,632				
	точка	162	X=	6208664,470	Y=	3185351,047
164			X=	6208723,462	Y=	3185345,545
	элемент	прямая				
	дирекционное направление	353°20'1"				
	расстояние	29,632				
	точка	163	X=	6208694,030	Y=	3185348,985
165			X=	6208752,700	Y=	3185340,735
	элемент	прямая				
	дирекционное направление	350°39'28"				
	расстояние	29,631				
	точка	164	X=	6208723,462	Y=	3185345,545
166			X=	6208781,683	Y=	3185334,566
	элемент	прямая				
	дирекционное направление	347°59'2"				
	расстояние	29,632				
	точка	165	X=	6208752,700	Y=	3185340,735
167			X=	6208810,346	Y=	3185327,050
	элемент	прямая				
	дирекционное направление	345°18'24"				
	расстояние	29,632				
	точка	166	X=	6208781,683	Y=	3185334,566
168			X=	6208838,626	Y=	3185318,205
	элемент	прямая				
	дирекционное направление	342°37'56"				
	расстояние	29,631				
	точка	167	X=	6208810,346	Y=	3185327,050
169			X=	6208866,464	Y=	3185308,050
	элемент	прямая				
	дирекционное направление	339°57'31"				
	расстояние	29,632				
	точка	168	X=	6208838,626	Y=	3185318,205
170			X=	6208893,796	Y=	3185296,606
	элемент	прямая				
	дирекционное направление	337°16'51"				
	расстояние	29,631				
	точка	169	X=	6208866,464	Y=	3185308,050
171			X=	6208920,565	Y=	3185283,899
	элемент	прямая				
	дирекционное направление	334°36'24"				
	расстояние	29,632				
	точка	170	X=	6208893,796	Y=	3185296,606

№ точки	Система координат СК-1963					
172			X=	6208951,120	Y=	3185112,426
	элемент	прямая				
	дирекционное направление	312°40'11"				
	расстояние	42,520				
	точка	175	X=	6208922,301	Y=	3185143,690
173			X=	6208970,596	Y=	3185130,517
	элемент	прямая				
	дирекционное направление	42°53'19"				
	расстояние	26,582				
	точка	172	X=	6208951,120	Y=	3185112,426
174			X=	6208941,355	Y=	3185161,866
	элемент	прямая				
	дирекционное направление	133°0'27"				
	расстояние	42,870				
	точка	173	X=	6208970,596	Y=	3185130,517
175			X=	6208922,301	Y=	3185143,690
	элемент	прямая				
	дирекционное направление	223°38'57"				
	расстояние	26,333				
	точка	174	X=	6208941,355	Y=	3185161,866

В соответствии с корректировкой проекта планировки территории многофункционального логистического центра, жилищного строительства и промышленного округа «Белый Раст» вблизи с. Белый Раст Дмитровского муниципального района Московской области (первая очередь освоения), утверждённого постановлением Правительства Московской области от 30.04.2009 № 341/16, изменены координаты следующих точек перелома: 1-55; 149-157; 215-250; 345-376; 381-382; 385-386; 395-398; 401-404; 428-429; 447-448; 451-452; 608-610; 649-643.

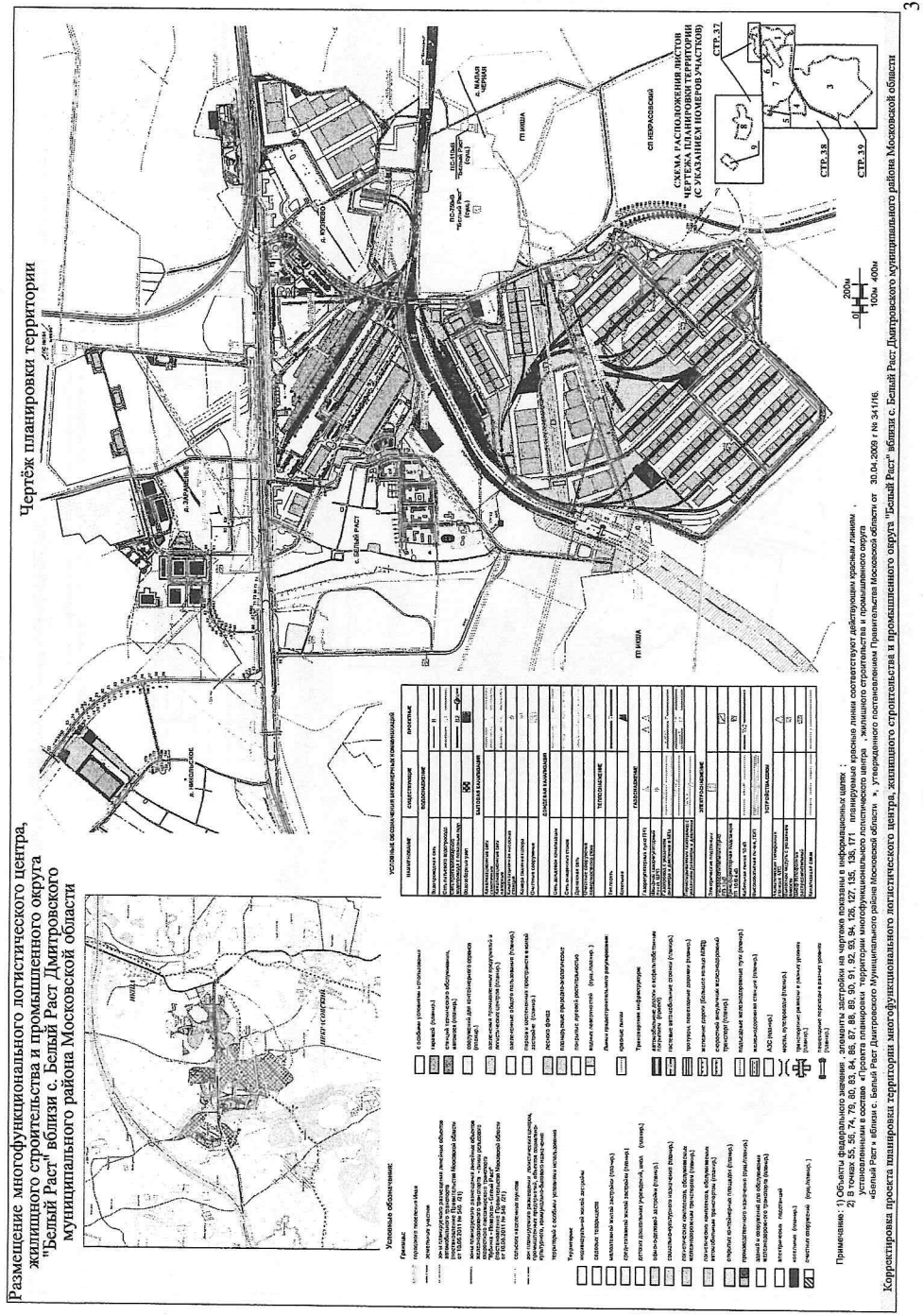
Размещение многофункционального логистического центра, жилищного строительства и промышленного округа "Белый Раст" вблизи с. Белый Раст Дмитровского муниципального района Московской области
Чертёж планировки территории
Условные обозначения
Примечание: 1) Объекты федерального значения , элементы застройки на чертежа показаны в информационных целях ;
2) В точках 55, 56, 74, 79, 80, 83, 84, 86, 87, 88, 89, 90, 91, 92, 93, 94, 126, 127, 135, 136, 171 планируемые красные линии соответствуют действующим красным линиям ,
установленным в составе "Проекта планировки территории многофункционального логистического центра , жилищного строительства и промышленного округа
«Белый Раст» вблизи с. Белый Раст Дмитровского муниципального района Московской области », утвержденного постановлением Правительства Московской области от 30.04.2009 г № 341/16.
Корректировка проекта планировки территории многофункционального логистического центра, жилищного строительства и промышленного округа "Белый Раст" вблизи с. Белый Раст Дмитровского муниципального района Московской области
СХЕМА РАСПОЛОЖЕНИЯ ЛИСТОВ ЧЕРТЕЖА ПЛАНИРОВКИ ТЕРРИТОРИИ (С УКАЗАНИЕМ НОМЕРОВ УЧАСТКОВ)
СТР. 37
СТР. 38
СТР. 39
СП НЕФОМАСКОВСКИЙ
ГП МЫТА
ГП МЫТА
ГП МЫТА
с. БЕЛЫЙ РАСТ
д. ХОРЕВО
д. ЛИКОВСКОЕ
д. МАЛЫЙ ЧЕРЕМ
ГСП ЛОВА "Белый Раст" (точ.)
ГСП ЛОВА "Белый Раст" (точ.)
ГСП ЛОВА "Белый Раст" (точ.)

Чертёж планировки территории (северный планировочный район)

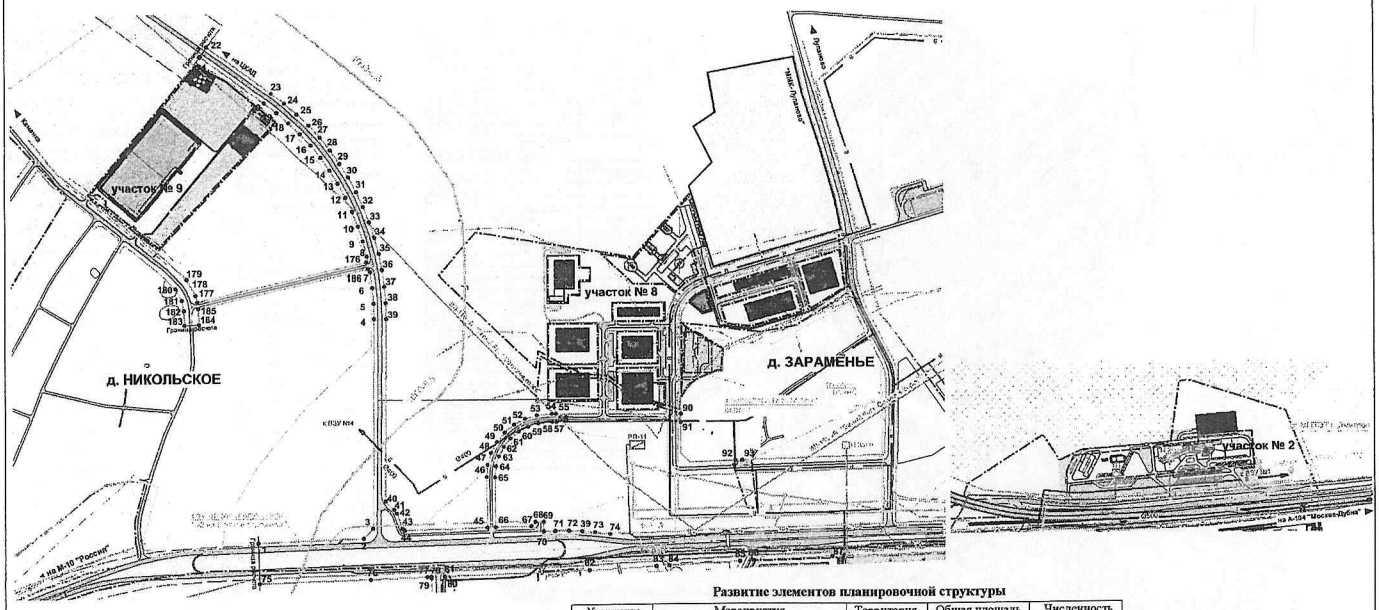

Развитие элементов планировочной структуры

№ участка на чертеже планировки	Мероприятия	Территория, га	Общая площадь размещаемых объектов, тыс. кв.м	Численность работающих, тыс.чел.
	Северный планировочный район	**113,93**	**148,0-180,5**	**0,6-0,9**
8	Производственная зона	48,13	15-19	0,3-0,4
2	Объекты придорожного сервиса	24,0	10-15	0,2-0,3
9	Логистический комплекс	15,0	46-48	0,1-0,2

СХЕМА РАСПОЛОЖЕНИЯ ЛИСТОВ ЧЕРТЕЖА ПЛАНИРОВКИ ТЕРРИТОРИИ (С УКАЗАНИЕМ НОМЕРОВ УЧАСТКОВ)

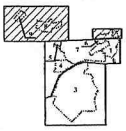

0 100м 200м 400м

Примечания : 1) Условные обозначения к чертежу планировки территории представлены на стр . 36
2) Ведомость координат точек перелома красных линий представлена на стр . 18 - 35

Корректировка проекта планировки территории многофункционального логистического центра, жилищного строительства и промышленного округа "Белый Раст" вблизи с. Белый Раст Дмитровского муниципального района Московской области

Чертёж планировки территории (центральный планировочный район)

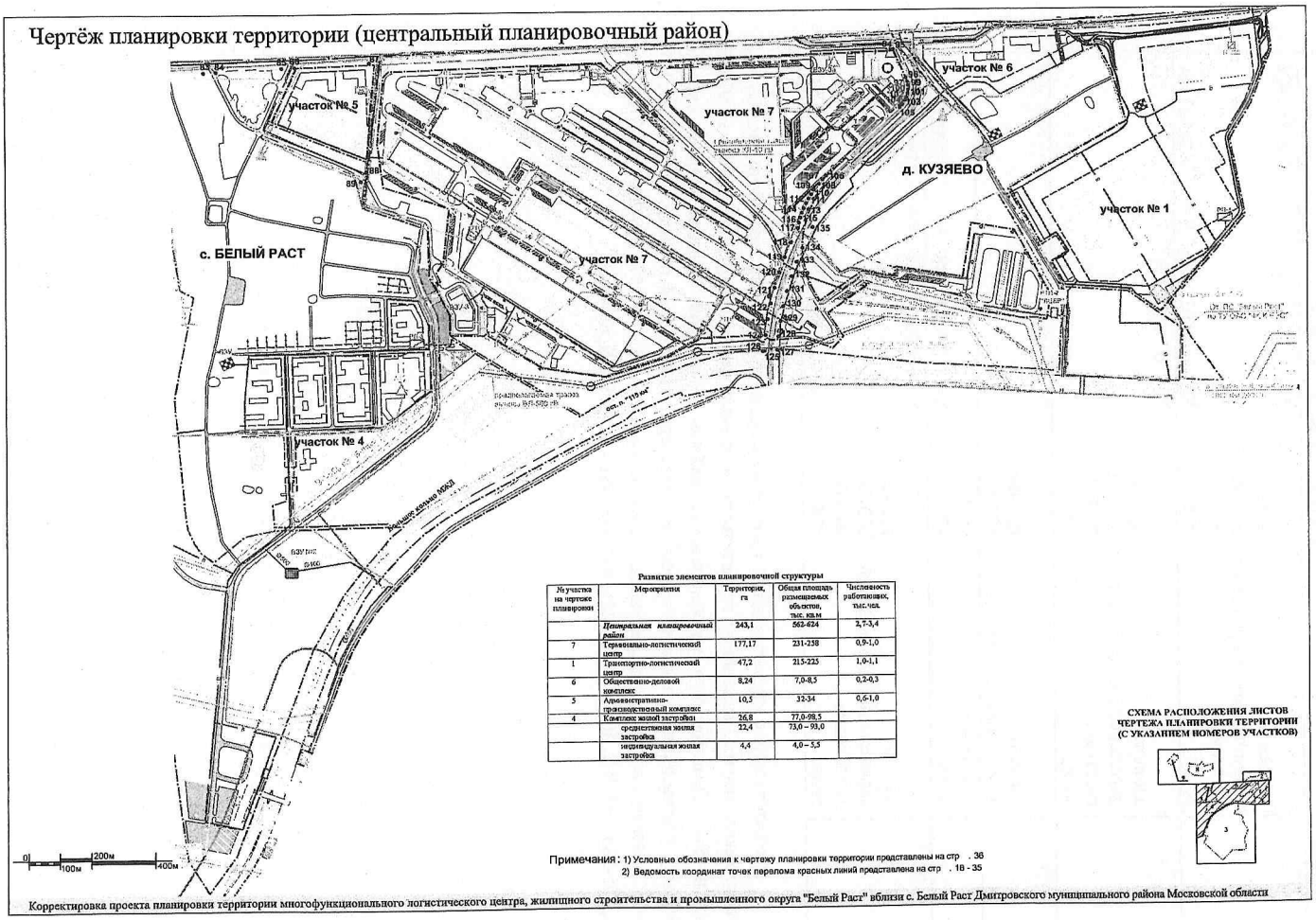

Развитие элементов планировочной структуры

№ участка на чертеже планировки	Мероприятия	Территория, га	Общая площадь размещаемых объектов, тыс. кв.м	Численность работающих, тыс.чел.
	Центральный планировочный район	**243,1**	**563-624**	**2,7-3,4**
7	Терминально-логистический центр	177,17	231-258	0,9-1,0
1	Транспортно-логистический центр	47,2	215-225	1,0-1,1
6	Общественно-деловой комплекс	8,24	7,0-8,5	0,2-0,3
5	Административно-производственный комплекс	10,5	32-34	0,6-1,0
4	Комплекс жилой застройки	26,8	77,0-98,5	
	среднеэтажная жилая застройка	22,4	73,0 – 93,0	
	индивидуальная жилая застройка	4,4	4,0 – 5,5	

СХЕМА РАСПОЛОЖЕНИЯ ЛИСТОВ ЧЕРТЕЖА ПЛАНИРОВКИ ТЕРРИТОРИИ (С УКАЗАНИЕМ НОМЕРОВ УЧАСТКОВ)

0 100м 200м 400м

Примечания : 1) Условные обозначения к чертежу планировки территории представлены на стр . 36
2) Ведомость координат точек перелома красных линий представлена на стр . 18 - 35

Корректировка проекта планировки территории многофункционального логистического центра, жилищного строительства и промышленного округа "Белый Раст" вблизи с. Белый Раст Дмитровского муниципального района Московской области

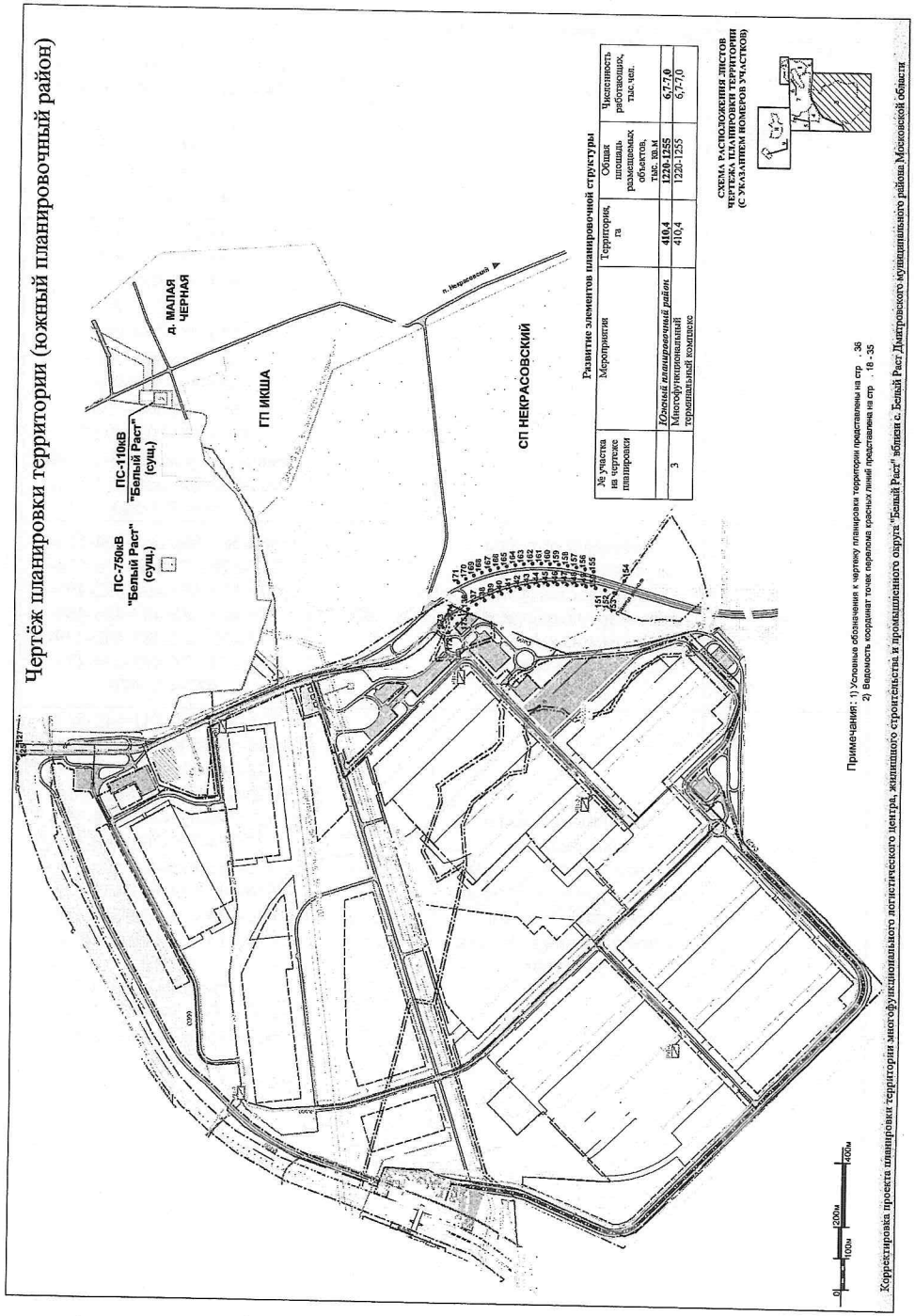

6. Проект межевания территории

В проекте межевания территории многофункционального комплекса «Белый Раст» определены:

границы формируемых земельных участков, планируемых для предоставления физическим и юридическим лицам для строительства;

границы формируемых земельных участков для размещения линейных объектов капитального строительства, в том числе: автомобильных дорог, улиц, проездов, элементов их обустройства (технические средства организации движения, пешеходные переходы, остановки общественного транспорта и т.д.), а также инженерных коммуникаций.

границы зон с особыми условиями использования территорий.

Границы формируемых земельных участков под размещение жилой застройки, прилегающих к существующей застройке с. Белый Раст Дмитровского муниципального района Московской области, приведены в целях информационной целостности проекта и не являются утверждаемыми.

Номера формируемых земельных участков и номера поворотных точек их границ отображены на чертеже межевания территории, выполненном в масштабе 1:5000. Сведения о площадях, назначении и границах земельных участков, а так же координаты поворотных точек границ формируемых земельных участков для строительства приведены в ведомости формируемых земельных участков для строительства и в каталоге координат поворотных точек границ формируемых земельных участков для строительства.

Ведомость формируемых земельных участков для строительства

Формируемые земельные участки			Номера поворотных точек границ земельных участков
Номер на чертеже межевания территории	Назначение	Площадь, га	
1 (центральный планировочный район)	Транспортно-логистический центр, в том числе:	46,89	28-51-52-53-54-55-56-75-48-47-46-76-57-58-833-44-45-42-59-60-40-80-41-61-74-73-72-71-70-69-68-29-38-37-36-884-21
1-3	логистические комплексы, обслуживаемые автомобильным транспортом	37,57	37-36-21-28-51-52-53-54-55-56-57-58-833-44-45-42-59-60-40-41-61-62-63-64-65-66-67
1-4	зона с особыми условиями использования территорий (санитарно-защитная зона от логистических комплексов)	8,12	61-62-63-64-65-66-67-37-38-29-68-69-70-71-72-73-74
1-5	зона с особыми условиями использования территорий (резервируемая территория под прохождение скоростного пассажирского рельсового транспорта по направлению «Кубинка - Поварово - Белый Раст»)	1,20	46-47-48-75-56-57-76
2 (северный планировочный район)	Объекты придорожного сервиса	18,10	1-2-3-4-5-6-7-8-9-10-11-12-13-14-15-16
3 (южный планировочный район)	Многофункциональный терминальный комплекс, в том числе:	386,43 (в том числе земельный участок № 3-20-1,38 га	433-466-467-468-913-880-570-581-579-578-577-576-575-574-573-1005-881-494-495-496-497-165-498-164-758-509-759-907-746-747-748-749-733-968-731-729-908-909-910-351-784-781-782-862-287-857-856-810-849-850-851-852-812-813-854-863-779-778-772-773-774-775-768-769-770-771-766-875-417-414-413-873-525-526-529-530-451-533-452-453-454-455-456-457-

Формируемые земельные участки			Номера поворотных точек границ земельных участков
Номер на чертеже межевания территории	Назначение	Площадь, га	
			458-459-460-461-462-463-464-465-434, за исключением:
			554-556-972-971 973-974-975-976 977-978-979-980 551-552-982-981 983-984-985-986 987-988-989-990 991-992-993-994 995-996-997-998 999-1000-1001-1002 Земельный участок 3-20: 592-601-600-599-598-597-596-595-594-593
3-3	линейные объекты капитального строительства (улицы научно-производственных, промышленных и коммунально-складских районов)	4,47	568-567-566-565-564-580-579-578-577-576-575-574-573-881-494-493-492-491-490-489-488-487-486-485-484-483-482-481-480-479-478-477-476-475-474-473-472-471-470
3-4	линейные объекты капитального строительства (улицы научно-производственных, промышленных и коммунально-складских районов)	23,74	538-539-540-541-542-543-544-545-506-507-572-724-643-645-646-647-648-621-620-628-627-626-625-624-623-590-853-779-778-772-773-774-775-768-769-770-771-766-875-416-500-613-636-635-634-633-632-631-630-629-619-618-617-616-614-613-523-522-534-535-536-537, за исключением: 518-789-508-520-521-519; 518-517-516-515-514-513-512-511-510-789

Формируемые земельные участки			Номера поворотных точек границ земельных участков
Номер на чертеже межевания территории	Назначение	Площадь, га	
3-5	логистические комплексы, обслуживаемые автомобильным и железнодорожным транспортом	50,52	325-324-323-322-321-253-249-248-247-246-245-476-477-478-479-480-481-482-483-484-485-486-487-488-489-490-491-492-493-494-596-788-552-551-542-541-540-539-538-537-556-554
3-6	офисно-деловая застройка	2,24	564-565-566-567-568-569-880-570-581-579-580
3-7	логистические комплексы, обслуживаемые автомобильным транспортом	8,66	327-535-534-522-523-532-170
3-8	логистические комплексы, обслуживаемые автомобильным транспортом	16,38	518-789-508-520-521-519
3-9	логистические комплексы, обслуживаемые железнодорожным транспортом	7,50	506-504-503-502-501-497-165-498-499-572-507
3-10	логистические комплексы, обслуживаемые железнодорожным транспортом	52,67	636-637-616-617-618-619-629-630-631-632-633-634-635
3-11	логистические комплексы, обслуживаемые железнодорожным транспортом	39,20	628-620-621-622-590-623-624-625-626-627
3-12	логистические комплексы, обслуживаемые железнодорожным транспортом	95,33	645-719-725-726-583-667-666-665-664-658-657-656-654-653-652-650-649-648-647-646
3-13	офисно-деловая застройка	0,59	761-758-759-760

Формируемые земельные участки			Номера поворотных точек границ земельных участков
Номер на чертеже межевания территории	Назначение	Площадь, га	
3-14	офисно-деловая застройка	0,77	745-746-747-748-749-733-735-737-739-742-743-744
3-15	офисно-деловая застройка	0,11	731-729-728-727
3-16	очистные сооружения	4,13	701-708-704-703-702
3-17	офисно-деловая застройка	0,54	530-531-528-529
3-18	офисно-деловая застройка	0,28	526-527-524-525
3-20	зона с особыми условиями использования территорий (санитарно-защитная зона от распределительной подстанции ПС 750кВ «Белый Раст»)	1,38	592-601-600-599-598-597-596-595-594-593
3-21	зона с особыми условиями использования территорий (охранная зона ВЛ 500 кВ)	1,51	325-554-556-537-536-535-327-326, за исключением: 554-556-972-971
3-22	зона с особыми условиями использования территорий (охранная зона ВЛ 500 кВ)	6,29	518-517-516-515-514-513-512-511-510-789, за исключением: 974-975-76-973
3-23	зона с особыми условиями использования территорий (охранная зона ВЛ 500 кВ)	6,40	542-551-552-788-495-496-497-501-502-503-504-506-545-544-543, за исключением: 978-979-980-977; 551-552-982-981
3-24	зона с особыми условиями использования территорий (охранная зона ВЛ 330 кВ)	2,69	613-614-616-637-636, за исключением: 999-1000-1001-1002
3-25	зона с особыми условиями использования территорий (охранная зона ВЛ 330 кВ)	7,73	643-724-725-719-645, за исключением: 995-996-997-998; 991-992-993-994; 987-988-989-990
3-26	линейные объекты капитального строительства (железнодорожная промышленная станция)	15,58	463-464-465-434-433-466-467-468-469-470-471-472-473-474-475-476-245-246-247-248-249-253-321-322-323-324-325-326-327-170-533-452-453-454-455-456-

Формируемые земельные участки			Номера поворотных точек границ земельных участков
Номер на чертеже межевания территории	Назначение	Площадь, га	
			457-458-459-460-461-462
3-27	зона с особыми условиями использования территорий (охранная зона ВЛ 330 кВ)	1,06	500-416-415-414-413-873, за исключением: 418-419-420-421-605-606
3-28	автомобильные стоянки	1,10	416-875-417-414-415
3-29	линейные объекты капитального строительства (въездной узел на территорию многофункционального терминального комплекса)	0,99	913-880-569-568-470-469-468
3-30	линейные объекты капитального строительства (въездной узел на территорию многофункционального терминального комплекса)	17,09	572-499-498-164-758-761-760-759-907-746-745-744-743-742-739-737-735-733-731-727-728-729-908-909-804-870-799-910-351-784-781-782-704-708-583-726-725-724, за исключением: 983-984-985-986
3-31	линейные объекты капитального строительства (въездной узел на территорию многофункционального терминального комплекса)	9,26	650-652-653-654-656-848-954-849-850-851-852-812-853-590-622-621-648-649
3-32	линейные объекты капитального строительства (улицы научно-производственных, промышленных и коммунально-складских районов)	3,90	583-708-701-702-703-704-782-862-861-860-859-858-857-856-855-955-848-656-657-658-664-665-666-667
3-33	приобъектная стоянка	3,31	533-170-532-523-613-500-873-525-524-527-526-529-528-531-451
14-15	линейные объекты капитального строительства (улицы научно-производственных, промышленных и коммунально-складских районов)	0,06	573-1005-881

Формируемые земельные участки			Номера поворотных точек границ земельных участков
Номер на чертеже межевания территории	Назначение	Площадь, га	
14-16	линейные объекты капитального строительства (въездной узел на территорию многофункционального терминального комплекса)	0,35	804-805-909-910-799-870
14-17	линейные объекты капитального строительства (улицы научно-производственных, промышленных и коммунально-складских районов)	0,11	857-858-859-860-861-862-287
14-18	линейные объекты капитального строительства (въездной узел на территорию многофункционального терминального комплекса)	0,30	810-849-954-848-955-855-856
14-19	линейные объекты капитального строительства (улицы научно-производственных, промышленных и коммунально-складских районов)	0,04	779-853-812-813-854-863
4 (центральный планировочный район)	Комплекс жилой застройки, в том числе:	39,36	371-372-814-816-817-1095-818-819-1096-1084-1085-1082-1083-1076-1077-668-1075-1070-1069-1064-1065-660-270-1056-1053-1054-1055-271-272-273-275-1046-1047-1048-1049-1050-1051-1052-237-829-347-904-346-343-959-342-341-340-935-939-338-337, за исключением: 1065-1058-1059-1060-1061-1062-1063
4-2	линейные объекты капитального строительства (главная улица)	0,11	360-828-831-237-882
4-3	линейные объекты капитального строительства (улицы в жилой застройке)	1,74	385-386-387-388-826-825-397-398-824-823-422-820

Формируемые земельные участки			Номера поворотных точек границ земельных участков
Номер на чертеже межевания территории	Назначение	Площадь, га	
4-4	линейные объекты капитального строительства (главная улица)	0,01	821-822-832
4-5	линейные объекты капитального строительства (улицы в жилой застройке)	0,20	370-365-366-367-818-911-817
4-6	жилая застройка	2,32	820-821-822-823-422
4-7	жилая застройка	2,36	397-398-824-825
4-8	жилая застройка	2,61	360-361-388-826-827-828
4-9	общественно-деловая застройка	0,90	320-882-237-829-347-904
4-10	коммунально-складская застройка	2,43	343-327-344-345
4-11	детские дошкольные и общеобразовательные учреждения	2,44	366-367-384-385-386
4-12	линейные объекты капитального строительства (улицы в жилой застройке)	0,01	367-384-819-818
4-13	зона с особыми условиями использования территорий (охранная зона от ВЛ 750 кВ)	3,20	365-366-386-387-388-361-362-363-364
4-14	зона с особыми условиями использования территорий (резервируемая территория под прохождение скоростного пассажирского рельсового транспорта по направлению «Кубинка - Поварово - Белый Раст»)	10,93	345-344-327-963-959-960-961-962-965-966-967-970-935-339-338-337-336
4-15	зона с особыми условиями использования территорий (охранная зона от ВЛ 750 кВ)	0,35	370-371-372-815-816-817
4-16	зона с особыми условиями использования территорий (охранная зона от ВЛ 750 кВ)	2,79	904-346-963-327-343-345-336-335-334-320, за исключением: 1017-1018-1019-1020

Формируемые земельные участки			Номера поворотных точек границ земельных участков
Номер на чертеже межевания территории	Назначение	Площадь, га	
4-17	линейные объекты капитального строительства (железнодорожная промышленная станция)	1,75	970-967-966-965-964-962-961-960-959-342-340-935
14-1	жилая застройка	0,06	266-821-820
14-2	жилая застройка	0,01	423-823-822
14-3	жилая застройка	0,08	267-268-825-824
14-4	линейные объекты капитального строительства (улицы в жилой застройке)	0,01	423-267-824-823
14-5	линейные объекты капитального строительства (улицы в жилой застройке)	0,03	268-269-826-825
14-6	жилая застройка	0,12	269-828-827-826
14-7	линейные объекты капитального строительства (главная улица)	1,43	666-1075-1070-1069-1064-1063-1062-831-828-269-268-267-423-822-832-821-266-1076-1077
14-8	линейные объекты капитального строительства (улицы в жилой застройке)	2,20	275-273-272-271-1055-1054-1053-1056-270-660-1065-1064-1063-1057-1058-1059-1060-1061-1062-831-237-1052-1051-1050-1049-1048-1047-1046
14-9	линейные объекты капитального строительства (улицы в жилой застройке)	1,19	1082-1083-1076-266-820-385-819-1096-1084-1085
14-10	линейные объекты капитального строительства (улицы в жилой застройке)	0,13	817-1095-818-911
5 (центральный планировочный район)	Административно-производственный комплекс, в том числе	9,16	202-206-315-192-193-196-1006-116-201

Формируемые земельные участки			Номера поворотных точек границ земельных участков
Номер на чертеже межевания территории	Назначение	Площадь, га	
5-2	линейные объекты капитального строительства (улица научно-производственных, промышленных и коммунально-складских районов)	1,14	192-205-196-197-547-116-201-548
5-3	офисно-деловая застройка	7,87	192-548-201-202-206-315
14-11	линейные объекты капитального строительства (улица научно-производственных, промышленных и коммунально-складских районов)	0,03	196-197-547
14-12	линейные объекты капитального строительства (улица научно-производственных, промышленных и коммунально-складских районов)	0,05	116-1006-547
6 (северный планировочный район)	Общественно-деловой комплекс, в том числе	6,28	219-230-229-228-227-220-226-69-68-29-234-233-232-231-221
6-2	общественно-деловая застройка	4,55	221-222-223-224-225-68-29-234-233-232-231
6-3	зона с особыми условиями использования территорий (санитарно-защитная зона от общественно-деловой застройки)	1,73	219-221-231-232-233-234-29-30-235-236-216-217-218

Формируемые земельные участки			Номера поворотных точек границ земельных участков
Номер на чертеже межевания территории	Назначение	Площадь, га	
7 (центральный планировочный район)	Терминально-складской комплекс, в том числе:	162,71	154-153-152-151-150-149-148-147-146-145-144-143-142-141-140-139-563-138-137-136-135-163-162-161-160-22-23-24-132-133-131-939-940-941-942-943-944-945-946-947-948-949-950-951-952-953-956-957-958-959-963-346-904-347-348-349-319-1043-195-192-315-206-208-159-562-158-157-156-155, 107-108-109-110-111-112-113-651-82-83-84-86-88-89-91-92-644-662-661-655-93-204-740-741-203-236-217-186-191-192-189-184-215-214-213-212-211-210-408-98-99-101-102-103-104-174-663-753-969-105-106, за исключением: 1021-1022-1023-1024-1025; 1026-1027-1028-1029;1030-1031-1032-1033; 1034-1035-1036-1037; 1038-1039-1040-1041-1042
7-4	логистические комплексы, обслуживаемые железнодорожным и автомобильным транспортом	92,81	206-208-159-182-17-18-19-20-22-23-24-133-132-131-939-940-941-555-553-346-904-347-348-349-319-1043-195-192-315 за исключением 1026-1027-1028-1029, 1021-1022-1023-1024-1025
7-5	офисно-деловая застройка	27,31	158-157-156-155-154-153-152-151-150-149-148-147-146-145-144-143-142-141-140-139-138-137-136-135-134-163-162-161-563-27-26-25-562
7-6	линейные объекты капитального строительства (железнодорожная промышленная станция)	4,13	342-426-427-428-429-129-130-939-940-941-942-943-944-945-946-947-948-950-951-952-953-956-957-958-959

Формируемые земельные участки			Номера поворотных точек границ земельных участков
Номер на чертеже межевания территории	Назначение	Площадь, га	
7-7	линейные объекты капитального строительства (железнодорожная промышленная станция)	1,72	95-96-97-210-211-212-213-214-215-216-217-236
7-8	зона с особыми условиями использования территорий (охранная зона от ВЛ 110 кВ)	4,99	159-562-25-26-27-563-161-160-22-20-19-18-17-182
7-9	зона с особыми условиями использования территорий (охранная зона от ВЛ 110 кВ)	3,20	346-553-555-941-942-943-944-945-946-947-948-949-950-951-952-953-956-957-958-959-963
7-10	логистические комплексы, обслуживаемые автомобильным транспортом	2,59	101-102-103-30-31-32-33-34-35-49-168-169-171-172-173-175-176-177-178-179-180-181-408-98-99, за исключением 1030-1031-1032-1033
7-11	зона с особыми условиями использования территорий (охранная зона от ВЛ 110 кВ, 750 кВ)	13,94	103-104-174-663-753-112-113-651-114-115-91-92-644-662-661-655-93-204-740-741-203-236-217-186-191-190-189-184-215-214-213-212-211-210-408-181-180-179-178-177-176-175-173-172-171-169-168-49-35-34-33-32-31-30 за исключением 1034-1035-1036-1037, 1038-1039-1040-1041-1042
7-12	зона с особыми условиями использования территорий (санитарно-защитная зона от логистических комплексов)	4,41	82-83-114-651
7-13	логистические комплексы (терминал инертных материалов)	8,45	83-84-86-88-89-91-115-114
7-14	зона с особыми условиями использования территорий (санитарно-защитная зона от логистических комплексов)	0,99	753-969-105-106-107-108-109-110-111-112

Формируемые земельные участки			Номера поворотных точек границ земельных участков
Номер на чертеже межевания территории	Назначение	Площадь, га	
8 (северный планировочный район)	Производственная зона, в том числе	47,43	837-838-311-312-318-839-313-200-199-284-289-294-295-835-836-906-331-277-276-282-1110-1132-274-244-889-887-886-885-912-809-604-250-251-252-254-255-257-615-872-871
8-2	линейные объекты капитального строительства (улица научно-производственных, промышленных и коммунально-складских районов)	3,92	837-838-1134-311-310-305-304-299-298-297-296-295-835-836-906-331-277-286-264-263-261-260-259-871
8-3	производственные объекты	4,37	276-277-286-285-282
8-4	производственные объекты	0,35	297-298-299-316-317
8-5	производственные объекты	0,93	303-304-305-306
8-6	производственные объекты	15,66	250-251-252-254-255-257-258-259-260-261-263-264-265-274-244-889-887-886-892-893-897-905-602-603-604
8-7	производственные объекты	1,78	309-310-311-312-318
8-8	производственные объекты	1,99	301-302-307-308-314
8-9	зона с особыми условиями использования территорий (санитарно-защитная зона от производственных объектов)	3,65	803-295-296-297-317-316-300-301-314-308-309-318-839-200-199-284-289
8-10	зона с особыми условиями использования территорий (охранная зона газопровода)	12,42	602-603-604-809-912-885-886-892-893-897-905
8-12	линейные объекты капитального строительства (улица научно-производственных, промышленных и коммунально-складских районов)	1,09	264-265-274-282-285-286
8-13	линейные объекты капитального строительства (улица научно-производственных, промышленных и коммунально-складских районов)	0,14	258-257-834-872-871-259

Формируемые земельные участки			Номера поворотных точек границ земельных участков
Номер на чертеже межевания территории	Назначение	Площадь, га	
8-14	линейные объекты капитального строительства (улица научно-производственных, промышленных и коммунально-складских районов)	1,00	299-304-303-306-305-310-309-308-307-302-301-300-316
14-20	линейные объекты капитального строительства (улица научно-производственных, промышленных и коммунально-складских районов)	0,03	282-274-1132-1110
14-21	линейные объекты капитального строительства (улица научно-производственных, промышленных и коммунально-складских районов)	0,10	257-615-872-834
9 (северный планировочный район)	Логистический комплекс	14,99	238-239-240-241-242
10* (центральный планировочный район)	Комплекс жилой застройки, в том числе	14,11	
10-1**	коммунально-складская застройка коммунально-складская застройка	1,71	1043-1044-1045-1046-1047-1048-1049-1050-1051-1052-237-829-347-348-349-319
10-2**	жилая застройка	0,51	1053-1054-1055-1056
10-3**	жилая застройка	1,30	1057-1058-1059-1060-1061-1062-1063
10-4**	жилая застройка	1,12	1064-1065-1066-1067-1068-1069
10-5**	жилая застройка	1,36	1070-1071-1072-1073-1074-1075
10-6**	жилая застройка	2,79	1076-1077-1078-1079-1080-1081-1082-1083
10-7**	парков и озелененных пространств в жилой застройке	4,29	1084-1085-1086-1087-1088-1089-1090-1091-1092-1093-1094-814-816-817-1095-818-

Формируемые земельные участки			Номера поворотных точек границ земельных участков
Номер на чертеже межевания территории	Назначение	Площадь, га	
10-7**	парков и озелененных пространств в жилой застройке	4,29	819-1096
10-8**	зона с особыми условиями использования территорий (охранная зона от ВЛ 750 кВ)	1,03	118-119-371-372-814-1094-815
11 (центральный планировочный район)	Планируемая станция скоростного пассажирского рельсового транспорта по направлению «Кубинка - Поварово - Белый Раст»	8,34	936-937-938-294-955-124-125-126
11-1	планируемая станция скоростного пассажирского рельсового транспорта по направлению «Кубинка - Поварово - Белый Раст»	0,54	127-128-166-167
11-2	приобъектная стоянка	7,80	126-936-937-938-294-95-124-125 за исключением: 127-128-166-167
12	Планируемые (строительство и реконструкция) автомобильные дороги Московской области, в том числе:		
	автомобильная дорога «ММК - Кузяево – Саморядово» (на участке планируемой автомобильной дороги в направлении автомобильной дороги Р-113 «Хлебниково - Рогачево») (строительство)	29,20	154-879-883-232-231-221-219-218-109-108-107-106-105-174-104-103-102-101-100-99-98-210-97-96-431-584-585-586-587-588-589-1004-1003-591-592-593-594-811-754-755-756-120-546-757-750-751-752-1166-1167-1168-1169-1170-1171-1172-1173-1174-1175-1176-1177-1178-1179-1180-582-909-908-729-731-968-733-749-748-747-746-907-759-509-758-164-498-165-497-496-495-494-881-1005-607-571-570-880-913-468-467-466-433-129-130-939-131-408-132-133-134-135-136-137-138-563-139-144-145-146-147-148-149-150-151-152-153
3-1	линейные объекты капитального строительства (транспортная развязка)	3,47	433-432-431-584-585-586-587-588-589-571-570-880-913-468-467-466

Формируемые земельные участки			Номера поворотных точек границ земельных участков
Номер на чертеже межевания территории	Назначение	Площадь, га	
3-2	линейные объекты капитального строительства (вытянутая кольцевая развязка)	3,38	509-546-757-750-751-752-806-805-909-908-803-730-731-968-733-749-748-747-476-907-759
3-34	линейные объекты капитального строительства (автомобильная дорога)	1,83	881-807-592-593-594-811-754-755-756-120-546-509-758-164-498-165-497-496-495-494
6-1	линейные объекты капитального строительства (автомобильная дорога)	0,19	218-219-221-231-232-883
7-3	линейные объекты капитального строительства (автомобильная дорога)	7,00	879-109-108-107-106-105-969-753-663-174-104-103-102-101-99-98-408-210-939-131-132-133-24-23-22-160-161-162-163-134-135-136-137-138-139-140-141-142-143-144-145-146-147-148-149-150-151-152-153
12-1	объекты капитального строительства (автомобильная дорога)	5,83	1170-1171-1172-1173-1174-1175-1176-1177-1178-1179-1180-1181-582
12-2	линейные объекты капитального строительства (вытянутая кольцевая развязка)	2,27	752-1166-1167-1168-1169-1170-582-738-805-806
12-3	линейные объекты капитального строительства (автомобильная дорога)	0,72	607-591-592-807-881-1005
12-4	линейные объекты капитального строительства (транспортная развязка)	0,33	571-589-1004-1003-591-607
12-5	линейные объекты капитального строительства (транспортная развязка)	0,48	129-96-431-432-433
7-15	линейные объекты капитального строительства (железнодорожная промышленная станция и путепровод)	0,23	939-210-97-96-130-100

Формируемые земельные участки			Номера поворотных точек границ земельных участков
Номер на чертеже межевания территории	Назначение	Площадь, га	
12-13	линейные объекты капитального строительства (автомобильная дорога)	0,46	109-879-883-218
	автомобильная дорога «ММК – Белый Раст» (строительство и реконструкция)	2,00	1007-878-202-201-116-1006-1109-1108-783-1105-1106-1107-1097-1098-1099-1100-1101-1102-1108
5-1	линейные объекты капитального строительства (автомобильная дорога)	0,23	116-201-202-878-198
12-7	линейные объекты капитального строительства (автомобильная дорога)	0,64	198-878-1007-1008-783
12-8	линейные объекты капитального строительства (автомобильная дорога)	0,87	1097-1098-1099-1100-1101-1102-1008-783-1105-1106-1107
12-9	линейные объекты капитального строительства (автомобильная дорога)	0,21	783-198-116-1006-1109-1108
	автомобильная дорога от планируемого съезда с ЦКАД на ММК до д. Зараменье (строительство)	2,61	277-331-1131-1130-1129-1128-1127-1133-1126-1125-1124-1123-1122-1121-1120-1119-1118-1117-1116-1115-1114-1113-1112-1111-1132-1110-276
8-11	линейные объекты капитального строительства (автомобильная дорога)	0,04	331-276-277
	автомобильная дорога «ММК – Лупаново» (реконструкция)	5,38	1134-1135-1136-1137-1138-1139-1140-1141-1142-1143-1144-1145-1146-1147-1148-1149-1150-1151-1152-1153-1154-1155-1156-1157-1158-1159-1160-1161-1162-1163-1164-1165-200-313-839-318-312-311

Формируемые земельные участки			Номера поворотных точек границ земельных участков
Номер на чертеже межевания территории	Назначение	Площадь, га	
8-1	линейные объекты капитального строительства (автомобильная дорога)	0,11	311-312-839-888-931-932-926-838
12-12	линейные объекты капитального строительства (автомобильная дорога)	5,27	1134-1135-1136-1137-1138-1139-1140-1141-1142-1143-1144-1145-1146-1147-1148-1149-1150-1151-1152-1153-1154-1155-1156-1157-1158-1159-1160-1161-1162-1163-1164-1165-200-888-931-932-926
12-12	линейные объекты капитального строительства (автомобильная дорога)	5,27	
	автомобильная дорога «ММК – Кузяево – Малая Чёрная» (реконструкция)	2,21	82-81-243-80-40-42-45-44-330-329-328-90-91-89-88-86-84-83
1-1	линейные объекты капитального строительства (автомобильная дорога)	0,02	43-44-45-42-790
7-1	линейные объекты капитального строительства (автомобильная дорога)	0,16	87-86-88-89-91-90
7-2	линейные объекты капитального строительства (автомобильная дорога)	0,11	81-82-83-84
12-14	линейные объекты капитального строительства (автомобильная дорога)	1,92	81-243-40-42-790-43-44-330-329-328-90-87-86-235-84
	автомобильная дорога от планируемой железнодорожной станции «Белый Раст» до с. Белый Раст (юго-восточная часть) (строительство)	6,36	360-882-320-334-335-336-337-121-122-123-124-955-954-79-85-117-118-119-121-371-370-365-1009-1012-1013-1016-364-363-362-361
4-1	линейные объекты капитального строительства (автомобильная дорога)	3,12	320-334-335-336-337-371-370-365-364-383-362-361-360-882

Формируемые земельные участки			Номера поворотных точек границ земельных участков
Номер на чертеже межевания территории	Назначение	Площадь, га	
12-6	линейные объекты капитального строительства (автомобильная дорога)	3,24	124-955-954-79-85-117-118-119-371-337-121-122-123
12-10	«ММК – Никольское – Горки» (в районе д.Никольское)	2,99	350-352-353-238-354-864-865-866-869-874-876-877-890-891-355-356-369-373-378-379-380-383
	автомобильная дорога ЦКАД - Рогачево - граница Московской области (строительство)	6,13	
12-11	линейные объекты капитального строительства (автомобильная дорога)	6,15	1111-1112-1114-1115-1116-1117-1118-1119-1120-1121-1122-1123-1124-1125-1126-1127-1128-1129-1130-1131-1133-550-549-443-442-441-440-439-438-437-436-435-430-425-424-333-332-256-867-868-209-207
	автомобильная дорога Белый Раст - «Хлебниково-Рогачево» (строительство)	4,27	
12-15	линейные объекты капитального строительства (автомобильная дорога)	4,27	805-738-736-734-732-730-723-722-721-720-718-717-716-715-714-713-712-711-710-709-707-706-705-700-699-659-642-641-640-639-638-561-560-559-558-557-908-909
13	Планируемые автомобильные дороги местного значения (строительство и реконструкция), в том числе:		
13-1	линейные объекты капитального строительства (съезд с автомобильной дороги)	1,91	281-280-279-278-194-193-188-187-185-183-396-1132-1110-276-331-403-402-395-394-393-392-293-292-291-290-288-283
13-2	линейные объекты капитального строительства (съезд с автомобильной дороги)	0,20	380-381-382-383

Формируемые земельные участки			Номера поворотных точек границ земельных участков
Номер на чертеже межевания территории	Назначение	Площадь, га	
13-3	линейные объекты капитального строительства (съезд с автомобильной дороги)	0,04	378-373-374-375-376-377
13-4	линейные объекты капитального строительства (съезд с автомобильной дороги)	0,05	369-356-357-358-359-368
13-5	линейные объекты капитального строительства (съезд с автомобильной дороги)	0,15	77-78-79-954
13-6	линейные объекты капитального строительства (автомобильная дорога)	0,17	609-610-611-612
13-7	линейные объекты капитального строительства (съезд с автомобильной дороги)	0,28	1147-389-390-1148
13-8	линейные объекты капитального строительства (главная улица)	3,16	331-906-836-391-401-406-405-404-400-1158-1157-407-403
13-9	линейные объекты капитального строительства (автомобильная дорога)	1,44	447-448-449-450-505-444-445-446
13-10	линейные объекты капитального строительства (улица в коммунально-промышленной зоне)	1,03	866-867-868-869

Каталог координат поворотных точек границ формируемых земельных участков для строительства.

Номер точки	Координаты, м	
	X	Y
1	6211630,22	3185465,63
2	6211706,12	3185417,69
3	6211561,49	3185194,42
4	6211541,46	3185241,78
5	6211522,68	3185455,77
6	6211513,88	3185556,09
7	6211519,36	3185696,03
8	6211523,08	3185742,80
9	6211531,26	3185845,58
10	6211565,06	3186216,65
11	6211776,65	3186131,87
12	6211869,73	3185844,19
13	6211863,64	3185817,71
14	6211679,27	3185791,24
15	6211675,16	3185730,85
16	6211661,73	3185533,62
17	6210975,53	3184501,71
18	6210908,34	3184569,46
19	6210822,47	3184656,15
20	6210752,33	3184726,95
21	6211443,49	3185984,35
22	6210737,03	3184742,38
23	6210704,57	3184728,22
24	6210657,66	3184710,71
25	6211258,60	3184301,09
26	6211140,26	3184420,61
27	6211012,18	3184549,96
28	6211465,86	3186230,02
29	6211414,66	3185578,13
30	6210603,57	3184822,52
31	6210592,97	3184831,77
32	6210587,74	3184837,44
33	6210581,43	3184845,66
34	6210575,22	3184855,98
35	6210571,63	3184863,63
36	6211431,62	3185854,08
37	6211425,28	3185774,41
38	6211419,52	3185701,96
39	6210736,77	3185519,16
40	6210737,89	3185520,96
41	6210806,94	3185481,46
42	6210686,65	3185551,82

Номер точки	Координаты, м	
	X	Y
43	6210606,73	3185595,29
44	6210606,61	3185597,02
45	6210617,55	3185593,44
46	6210323,10	3185963,68
47	6210315,99	3186065,93
48	6210315,34	3186086,67
49	6210569,55	3184869,01
50	6210328,42	3185887,23
51	6211354,64	3186245,45
52	6211183,65	3186179,13
53	6211071,68	3186114,27
54	6210827,16	3186160,77
55	6210555,01	3185927,10
56	6210547,76	3185931,45
57	6210515,58	3185903,82
58	6210592,79	3185792,14
59	6210717,30	3185601,77
60	6210768,58	3185570,45
61	6210836,89	3185465,37
62	6211046,26	3185826,22
63	6211064,98	3185850,08
64	6211088,08	3185866,28
65	6211126,39	3185876,88
66	6211159,62	3185873,62
67	6211318,83	3185830,33
68	6211355,09	3185589,87
69	6211313,93	3185597,97
70	6211366,27	3185700,60
71	6211286,90	3185742,70
72	6211129,74	3185785,80
73	6210944,93	3185461,06
74	6210919,19	3185421,14
75	6210447,62	3185991,46
76	6210474,12	3185963,80
77	6209667,84	3182917,19
78	6209707,18	3182924,42
79	6209701,64	3182954,59
80	6210774,80	3185498,73
81	6210901,37	3185389,71
82	6210897,20	3185382,98
83	6210817,55	3185430,95
84	6210659,53	3185526,13

Номер точки	Координаты, м	
	X	Y
85	6209748,18	3182995,82
86	6210593,25	3185563,52
87	6210550,77	3185587,48
88	6210545,57	3185579,13
89	6210489,58	3185579,48
90	6210337,82	3185576,92
91	6210338,98	3185569,50
92	6210343,50	3185540,64
93	6210354,55	3185383,28
94	6210366,88	3185170,66
95	6210415,59	3184707,14
96	6210416,06	3184702,71
97	6210458,11	3184706,39
98	6210505,54	3184713,14
99	6210552,54	3184722,43
100	6210462,67	3184666,63
101	6210598,96	3184734,25
102	6210642,74	3184746,85
103	6210682,70	3184762,75
104	6210689,57	3184765,32
105	6210938,14	3184944,67
106	6211046,67	3185075,76
107	6211185,83	3185230,09
108	6211175,75	3185238,80
109	6211181,97	3185246,05
110	6211167,92	3185258,38
111	6211093,66	3185143,25
112	6210777,54	3184808,80
113	6210653,27	3184896,86
114	6210628,03	3185055,78
115	6210520,34	3185502,81
116	6211095,89	3183093,38
117	6209810,29	3182946,30
118	6209832,73	3182974,45
119	6209774,79	3183020,65
120	6209328,44	3184997,88
121	6209742,38	3183044,12
122	6209712,06	3183017,26
123	6209673,86	3183003,75
124	6209214,57	3182961,54
125	6209175,27	3183123,38
126	6208847,28	3183000,14
127	6208949,48	3183025,68
128	6208964,91	3182984,71

Номер точки	Координаты, м	
	X	Y
129	6210412,56	3184658,58
130	6210412,79	3184662,27
131	6210512,24	3184673,69
132	6210561,36	3184683,40
133	6210609,88	3184695,76
134	6210827,24	3184778,59
135	6210842,90	3184783,79
136	6210858,26	3184789,81
137	6210873,29	3184796,63
138	6210887,93	3184804,23
139	6210902,15	3184812,59
140	6210915,92	3184821,69
141	6210935,45	3184836,53
142	6210948,48	3184847,88
143	6210960,86	3184859,95
144	6211178,13	3185089,79
145	6211186,48	3185097,48
146	6211197,86	3185105,12
147	6211209,24	3185110,36
148	6211221,29	3185113,80
149	6211233,72	3185115,36
150	6211246,25	3185115,01
151	6211258,58	3185112,76
152	6211270,41	3185108,66
153	6211359,84	3185069,78
154	6211359,62	3185064,06
155	6211348,32	3184763,73
156	6211376,24	3184746,53
157	6211361,81	3184373,91
158	6211359,22	3184293,74
159	6211354,13	3184135,78
160	6210750,46	3184748,24
161	6210794,15	3184770,17
162	6210795,21	3184770,70
163	6210811,33	3184774,22
164	6209395,32	3184943,59
165	6209458,34	3184921,98
166	6209080,52	3183028,27
167	6209064,95	3183069,17
168	6210567,26	3184876,37
169	6210565,66	3184883,29
170	6209156,96	3183250,28
171	6210564,40	3184891,77
172	6210564,00	3184900,08

Номер точки	Координаты, м	
	X	Y
173	6210564,10	3184909,60
174	6210733,48	3184784,47
175	6210565,74	3184921,69
176	6210568,66	3184932,98
177	6210574,43	3184947,11
178	6210587,08	3184972,35
179	6210565,75	3185060,39
180	6210568,24	3185034,04
181	6210479,50	3184792,36
182	6211308,54	3184165,51
183	6211761,18	3182598,15
184	6210433,74	3184957,88
185	6211756,96	3182551,87
186	6210420,64	3184984,20
187	6211746,38	3182516,39
188	6211729,01	3182483,69
189	6210465,29	3185043,78
190	6210461,51	3185083,38
191	6210435,24	3185000,61
192	6210984,88	3183416,80
193	6211705,52	3182455,07
194	6211676,84	3182431,65
195	6210869,51	3183404,43
196	6210966,07	3183380,68
197	6210977,92	3183377,76
198	6211099,26	3183085,26
199	6212009,54	3183380,29
200	6212061,91	3183499,96
201	6211125,08	3183106,66
202	6211322,40	3183196,40
203	6210370,83	3185133,07
204	6210361,53	3185254,88
205	6210955,20	3183399,13
206	6211331,38	3183453,79
207	6212142,32	3182060,76
208	6211339,88	3183693,43
209	6212181,14	3182055,28
210	6210471,60	3184708,31
211	6210470,18	3184745,19
212	6210463,73	3184819,21
213	6210458,82	3184876,00
214	6210453,53	3184903,19
215	6210441,71	3184940,30
216	6210431,46	3184962,92

Номер точки	Координаты, м	
	X	Y
217	6210410,42	3185004,31
218	6211195,21	3185261,55
219	6211198,49	3185266,72
220	6211249,19	3185480,95
221	6211230,29	3185239,25
222	6211271,14	3185300,38
223	6211269,18	3185360,41
224	6211254,59	3185375,45
225	6211256,93	3185391,57
226	6211310,86	3185598,58
227	6211207,30	3185405,52
228	6211207,98	3185361,74
229	6211228,12	3185342,94
230	6211227,72	3185312,73
231	6211342,11	3185142,62
232	6211362,88	3185158,19
233	6211368,51	3185328,87
234	6211407,24	3185388,81
235	6210602,47	3185560,50
236	6210379,43	3185048,80
237	6210441,70	3183638,15
238	6212414,41	3181207,21
239	6212809,31	3181539,66
240	6212756,90	3181633,71
241	6212633,30	3181783,90
242	6212250,63	3181421,16
243	6210915,42	3185414,04
244	6211795,59	3182587,34
245	6209743,65	3183597,22
246	6209727,96	3183573,67
247	6209708,50	3183551,82
248	6209672,76	3183516,46
249	6209632,46	3183476,60
250	6212259,41	3182769,40
251	6212250,07	3182809,33
252	6212450,15	3182968,29
253	6209595,57	3183444,79
254	6212412,26	3182988,20
255	6212415,76	3182994,25
256	6212235,57	3182044,60
257	6212249,25	3183037,67
258	6212245,64	3183025,43
259	6212173,22	3183046,67
260	6212152,99	3183002,52

Номер точки	Координаты, м	
	X	Y
261	6212120,67	3182969,01
263	6212079,41	3182947,42
264	6212035,12	3182940,24
265	6212035,12	3182739,00
266	6210411,94	3183175,48
267	6210416,05	3183309,97
268	6210419,51	3183422,88
269	6210420,27	3183447,87
270	6210607,37	3183434,42
271	6210686,75	3183452,30
272	6210674,89	3183542,96
273	6210739,38	3183553,26
274	6211775,27	3182739,00
275	6210743,93	3183526,04
276	6211758,95	3182860,86
277	6211758,28	3182940,49
278	6211644,10	3182414,36
279	6211608,59	3182403,88
280	6211572,33	3182400,66
281	6211420,54	3182402,34
282	6211771,93	3182764,00
283	6211421,39	3182427,33
284	6211941,84	3183224,40
285	6212010,12	3182764,00
286	6212010,12	3182940,49
287	6208322,63	3185072,79
288	6211571,36	3182425,68
289	6211939,52	3183194,34
290	6211603,90	3182428,56
291	6211634,63	3182437,63
292	6211662,96	3182452,60
293	6211687,77	3182472,86
294	6209079,71	3182908,97
295	6212033,45	3182980,49
296	6212066,61	3182985,87
297	6212096,38	3183001,44
298	6212119,71	3183025,62
299	6212136,21	3183060,13
300	6212020,72	3183094,01
301	6212026,34	3183113,20
302	6212083,56	3183096,42
303	6212102,75	3183090,79
304	6212141,10	3183079,54
305	6212206,33	3183303,01

Номер точки	Координаты, м	
	X	Y
306	6212168,24	3183314,24
307	6212149,05	3183319,90
308	6212062,76	3183345,34
309	6212068,41	3183364,52
310	6212211,93	3183322,21
311	6212253,47	3183464,51
312	6212156,80	3183469,13
313	6212094,04	3183487,91
314	6212016,51	3183187,63
315	6211135,10	3183432,50
316	6212067,55	3183080,27
317	6212057,42	3183045,58
318	6212134,03	3183475,65
319	6210801,72	3183607,70
320	6210325,55	3183641,65
321	6209531,72	3183399,38
322	6209486,70	3183373,07
323	6209448,30	3183354,62
324	6209400,22	3183335,48
325	6209348,10	3183318,02
326	6209332,19	3183312,69
327	6210282,95	3183936,70
328	6210345,34	3185606,06
329	6210488,50	3185615,48
330	6210551,43	3185615,10
331	6211748,29	3182940,49
332	6212279,00	3182033,07
333	6212323,19	3182018,48
334	6210258,08	3183643,69
335	6210207,14	3183632,98
336	6210166,72	3183600,19
337	6209863,11	3183202,32
338	6209869,55	3183526,43
339	6209929,85	3183601,13
340	6210003,15	3183730,32
341	6210070,90	3183849,72
342	6210214,01	3184092,99
343	6210305,86	3183776,54
344	6210123,34	3183712,76
345	6210205,08	3183643,36
346	6210405,90	3183782,01
347	6210469,73	3183678,36
348	6210530,93	3183679,17
349	6210651,27	3183613,10

Номер точки	Координаты, м	
	X	Y
350	6212561,81	3181006,15
351	6208590,81	3185075,88
352	6212585,87	3181032,96
353	6212481,14	3181120,88
354	6212226,66	3181446,85
355	6212192,91	3181420,21
356	6212268,46	3181324,48
357	6212268,92	3181319,13
358	6212247,69	3181305,32
359	6212256,42	3181291,91
360	6210424,89	3183598,64
361	6210296,33	3183602,51
362	6210261,64	3183603,56
363	6210224,83	3183595,83
364	6210195,63	3183572,13
365	6209904,19	3183190,22
366	6209983,61	3183187,91
367	6210026,95	3183186,66
368	6212278,97	3181306,58
369	6212293,07	3181301,10
370	6209885,52	3183165,75
371	6209861,75	3183134,60
372	6209861,49	3183121,85
373	6212327,19	3181257,16
374	6212329,10	3181240,13
375	6212318,57	3181231,44
376	6212324,94	3181223,73
377	6212334,52	3181231,64
378	6212354,81	3181224,87
379	6212455,05	3181095,77
380	6212496,02	3181061,38
381	6212453,58	3181031,57
382	6212474,27	3181002,11
383	6212524,55	3181037,43
384	6210069,82	3183185,31
385	6210169,96	3183182,43
386	6210178,28	3183444,36
387	6210178,61	3183454,93
388	6210185,95	3183454,72
389	6212323,80	3183562,69
390	6212285,41	3183573,89
391	6211757,94	3182980,49
392	6211708,10	3182497,62
393	6211723,14	3182525,92

Номер точки	Координаты, м	
	X	Y
394	6211732,29	3182556,62
395	6211736,17	3182599,18
396	6211761,08	3182609,82
397	6210202,81	3183429,21
398	6210199,23	3183316,70
399	6210416,05	3183309,97
400	6211617,60	3183162,10
401	6211732,94	3182980,49
402	6211736,07	3182611,41
403	6211733,28	3182940,49
404	6211616,86	3183142,11
405	6211611,85	3183007,45
406	6211637,82	3182980,49
407	6211569,33	3182940,49
408	6210475,50	3184708,86
409	6209838,82	3183488,36
410	6209651,96	3183333,10
411	6209485,94	3183238,08
412	6209327,54	3183180,68
413	6208792,34	3183070,89
414	6208754,66	3183043,71
415	6208730,42	3183150,65
416	6208741,31	3183193,87
417	6208670,63	3182983,10
418	6208791,96	3183145,95
419	6208791,93	3183147,87
420	6208782,32	3183156,60
421	6208767,28	3183157,10
422	6210198,44	3183291,72
423	6210415,29	3183284,98
424	6212366,44	3182001,28
425	6212408,58	3181981,54
426	6210257,32	3184166,59
427	6210304,50	3184246,51
428	6210368,06	3184416,70
429	6210406,15	3184555,78
430	6212449,48	3181959,33
431	6210311,53	3184700,99
432	6210312,21	3184683,79
433	6210305,45	3184648,53
434	6210295,01	3184594,05
435	6212488,98	3181934,72
436	6212526,95	3181907,81
437	6212563,25	3181878,69

Номер точки	Координаты, м	
	X	Y
438	6212597,76	3181847,46
439	6212630,35	3181814,23
440	6212660,90	3181779,13
441	6212689,47	3181742,05
442	6212828,46	3181550,15
443	6212857,62	3181571,27
444	6211692,82	3184953,07
445	6211838,20	3184900,10
446	6211926,30	3184888,92
447	6212061,88	3184860,27
448	6212069,32	3184895,49
449	6211932,30	3184924,45
450	6211846,73	3184935,31
451	6209126,70	3183222,26
452	6209242,81	3183263,83
453	6209346,26	3183300,86
454	6209418,10	3183326,58
455	6209480,12	3183354,53
456	6209535,66	3183385,21
457	6209596,42	3183427,32
458	6209659,16	3183481,98
459	6209750,87	3183573,64
460	6209794,17	3183609,03
461	6209848,48	3183668,11
462	6209890,81	3183736,20
463	6210116,29	3184146,57
464	6210148,83	3184217,96
465	6210288,98	3184562,52
466	6210262,45	3184650,89
467	6210247,30	3184635,55
468	6210215,72	3184626,50
469	6210217,63	3184557,92
470	6210164,05	3184556,00
471	6209815,75	3183926,33
472	6209805,77	3183902,47
473	6209801,20	3183877,00
474	6209787,81	3183681,28
475	6209780,19	3183659,83
476	6209767,53	3183641,24
477	6209747,09	3183631,85
478	6209724,67	3183627,91
479	6209638,95	3183636,42
480	6209641,42	3183661,30
481	6209722,09	3183653,29

Номер точки	Координаты, м	
	X	Y
482	6209763,21	3183688,05
483	6209776,36	3183880,07
484	6209781,65	3183909,58
485	6209793,22	3183937,24
486	6210073,06	3184443,15
487	6209936,29	3184518,55
488	6209898,10	3184529,33
489	6209859,08	3184522,14
490	6209832,65	3184510,61
491	6209803,06	3184502,30
492	6209772,33	3184502,29
493	6209698,56	3184512,46
494	6209736,74	3184793,13
495	6209550,45	3184881,48
496	6209491,14	3184909,60
497	6209482,71	3184912,78
498	6209417,73	3184937,30
499	6209385,74	3184838,75
500	6208802,39	3183201,46
501	6209450,17	3184816,46
502	6209447,70	3184809,14
503	6209442,85	3184809,75
504	6209389,67	3184395,45
505	6211667,48	3185000,62
506	6209368,61	3184230,68
507	6209205,54	3184283,61
508	6209197,82	3184259,83
509	6209298,92	3184968,82
510	6209368,00	3184204,59
511	6209402,16	3184186,52
512	6209428,19	3184157,95
513	6209443,02	3184122,26
514	6209444,90	3184083,66
515	6209376,15	3183532,58
516	6209342,64	3183506,35
517	6209282,45	3183513,50
518	6209274,96	3183515,97
519	6209149,41	3183556,68
520	6209070,75	3183868,38
521	6208986,71	3183609,49
522	6208977,45	3183580,96
523	6208878,33	3183275,61
524	6208890,92	3183165,16
525	6208905,14	3183126,27

Номер точки	Координаты, м	
	X	Y
526	6208968,81	3183149,56
527	6208954,59	3183188,45
528	6209023,84	3183231,11
529	6209043,66	3183176,93
530	6209131,52	3183209,07
531	6209111,71	3183263,25
532	6209140,15	3183293,24
533	6209162,86	3183235,21
534	6209157,94	3183522,37
535	6209271,03	3183485,66
536	6209275,99	3183484,05
537	6209368,67	3183473,04
538	6209393,54	3183470,09
539	6209459,52	3183998,90
540	6209469,97	3184082,71
541	6209467,78	3184127,83
542	6209454,42	3184159,99
543	6209449,61	3184171,57
544	6209417,70	3184206,58
545	6209377,77	3184227,70
546	6209312,01	3185004,00
547	6211004,73	3183315,00
548	6211037,20	3183330,81
549	6212718,31	3181763,60
550	6212688,76	3181801,95
551	6209526,47	3184668,52
552	6209529,19	3184696,79
553	6210358,79	3184114,09
554	6209359,87	3183427,29
555	6210462,90	3184446,26
556	6209363,41	3183455,47
557	6208856,96	3185210,46
558	6208828,15	3185224,52
559	6208798,66	3185237,10
560	6208768,56	3185248,16
561	6208737,95	3185257,69
562	6211356,32	3184203,66
563	6210890,73	3184672,63
564	6210085,16	3184465,02
565	6210121,73	3184531,14
566	6210126,03	3184545,16
567	6210124,71	3184559,77
568	6210117,96	3184572,79
569	6210106,78	3184582,28

Номер точки	Координаты, м	
	X	Y
570	6209951,65	3184657,18
571	6209963,75	3184685,48
572	6209312,67	3184613,65
573	6209750,20	3184706,60
574	6209726,69	3184533,82
575	6209774,05	3184527,29
576	6209799,61	3184527,29
577	6209824,23	3184534,22
578	6209851,72	3184546,20
579	6209899,29	3184554,97
580	6209945,85	3184541,83
581	6209923,35	3184591,04
582	6208948,11	3185505,98
583	6208714,73	3184842,78
584	6210267,91	3184702,02
585	6210254,50	3184725,76
586	6210230,30	3184736,40
587	6210044,14	3184750,70
588	6209989,89	3184743,20
589	6209988,41	3184743,11
590	6207969,47	3184385,34
591	6209916,53	3184752,80
592	6209746,35	3184832,84
593	6209507,90	3184945,92
594	6209485,82	3184954,28
595	6209525,72	3184947,21
596	6209542,07	3184938,64
597	6209550,69	3184955,12
598	6209539,22	3184961,15
599	6209606,02	3185030,42
600	6209650,59	3184907,09
601	6209750,00	3184900,50
602	6212123,57	3182588,94
603	6212252,08	3182586,02
604	6212289,65	3182583,84
605	6208766,67	3183138,35
606	6208781,71	3183137,85
607	6209899,39	3184716,66
609	6211230,72	3182274,83
610	6211229,95	3182234,84
611	6211272,29	3182234,02
612	6211273,81	3182274,00
613	6208839,08	3183251,85
614	6208948,91	3183590,21

Номер точки	Координаты, м	
	X	Y
615	6212255,53	3183059,00
616	6208882,97	3183618,63
617	6208864,64	3183626,52
618	6208791,92	3183682,53
619	6208421,28	3184050,92
620	6208407,10	3184065,02
621	6208041,87	3184428,04
622	6208010,19	3184424,66
623	6207569,66	3183999,21
624	6207550,98	3183967,49
625	6207546,23	3183930,98
626	6207555,76	3183896,34
627	6207577,53	3183867,83
628	6207891,52	3183546,07
629	6207905,49	3183531,75
630	6208295,09	3183132,50
631	6208317,16	3183115,84
632	6208343,17	3183106,49
633	6208370,79	3183105,29
634	6208397,52	3183112,34
635	6208671,46	3183231,06
636	6208753,83	3183241,27
637	6208762,19	3183247,95
638	6208706,89	3185265,65
639	6208675,47	3185272,03
640	6208643,77	3185276,81
641	6208611,86	3185279,98
642	6208579,84	3185281,53
643	6208958,18	3183618,76
644	6210346,65	3185495,80
645	6208892,10	3183647,13
646	6208879,81	3183652,40
647	6208813,07	3183703,81
648	6208062,83	3184449,50
649	6208065,83	3184481,88
650	6208186,67	3184598,58
651	6210662,46	3184915,13
652	6208023,85	3184759,90
653	6207981,30	3184875,70
654	6207990,13	3184915,29
655	6210349,99	3185442,87
656	6208141,86	3185068,17
657	6208181,11	3185077,06
658	6208297,17	3185035,51

Номер точки	Координаты, м	
	X	Y
659	6208547,78	3185281,45
660	6210582,43	3183432,70
661	6210493,93	3185356,73
662	6210469,81	3185456,22
663	6210764,55	3184800,07
664	6208582,51	3184752,29
665	6208334,53	3184502,76
666	6208355,81	3184481,61
667	6208676,69	3184804,50
668	6210406,91	3183010,99
669	6208515,76	3185279,75
700	6208483,87	3185276,43
701	6208600,13	3184770,02
702	6208333,28	3185034,89
703	6208344,42	3185046,11
704	6208529,47	3185026,65
705	6208452,19	3185271,49
706	6208420,80	3185264,96
707	6208389,78	3185256,85
708	6208693,45	3184863,92
709	6208384,18	3185255,23
710	6208355,31	3185296,85
711	6208459,37	3185326,91
712	6208488,02	3185334,45
713	6208517,00	3185340,64
714	6208546,24	3185345,48
715	6208575,67	3185348,94
716	6208605,22	3185351,02
717	6208634,85	3185351,73
718	6208664,47	3185351,05
719	6209142,63	3184422,92
720	6208694,03	3185348,99
721	6208723,46	3185345,55
722	6208752,70	3185340,74
723	6208781,68	3185334,57
724	6209284,14	3184622,92
725	6209225,83	3184680,80
726	6208887,53	3185016,66
727	6208951,12	3185112,43
728	6208922,30	3185143,69
729	6208941,36	3185161,87
730	6208810,35	3185327,05
731	6208970,60	3185130,52
732	6208838,63	3185318,21

Номер точки	Координаты, м	
	X	Y
733	6208999,51	3185099,52
734	6208866,46	3185308,05
735	6208974,29	3185078,50
736	6208893,80	3185296,61
737	6209001,56	3185046,04
738	6208920,57	3185283,90
739	6209008,08	3185018,57
740	6210389,69	3185233,74
741	6210392,61	3185193,20
742	6209026,08	3184996,81
743	6209051,84	3184985,24
744	6209080,06	3184986,26
745	6209123,27	3184969,62
746	6209136,89	3185002,44
747	6209092,70	3185021,88
748	6209057,27	3185044,11
749	6209025,65	3185071,49
750	6209185,73	3185067,24
751	6209121,19	3185122,93
752	6209109,95	3185136,84
753	6210779,31	3184807,48
754	6209425,20	3184974,04
755	6209388,13	3184983,15
756	6209339,16	3184993,90
757	6209259,50	3185023,55
758	6209317,69	3184965,39
759	6209251,39	3184977,51
760	6209215,87	3184930,88
761	6209287,30	3184873,06
766	6208412,46	3183069,23
768	6208264,93	3183098,27
769	6208295,25	3183075,37
770	6208334,28	3183061,33
771	6208375,72	3183059,53
772	6207507,05	3183982,57
773	6207499,92	3183927,75
774	6207514,24	3183875,74
775	6207543,04	3183838,03
778	6207533,53	3184027,53
779	6207901,07	3184381,99
781	6208536,77	3185053,44
782	6208532,03	3185051,51
783	6211100,09	3183054,96
784	6208573,21	3185068,25

Номер точки	Координаты, м	
	X	Y
788	6209543,89	3184831,93
789	6209365,19	3184205,50
790	6210685,33	3185549,67
799	6208792,93	3185123,43
803	6211962,42	3183110,82
804	6208866,62	3185186,13
805	6208958,04	3185224,55
806	6209101,90	3185142,21
807	6209744,34	3184795,55
809	6212324,83	3182367,89
810	6208053,01	3185168,13
811	6209476,61	3184955,91
812	6207940,05	3184472,09
813	6207937,24	3184447,10
814	6209942,62	3183116,94
815	6209850,05	3183035,31
816	6209953,64	3183149,96
817	6209958,20	3183163,64
818	6210026,84	3183182,94
819	6210069,75	3183182,71
820	6210194,96	3183182,03
821	6210412,10	3183180,84
822	6210413,60	3183229,74
823	6210412,39	3183285,07
824	6210411,84	3183310,10
825	6210409,36	3183423,17
826	6210408,82	3183448,20
827	6210407,30	3183517,47
828	6210423,57	3183555,41
829	6210439,26	3183672,27
831	6210444,17	3183603,47
832	6210414,67	3183180,83
833	6210601,22	3185673,36
834	6212205,93	3183048,97
835	6211767,87	3182980,51
835	6211767,87	3182980,51
836	6211761,93	3182978,60
837	6212303,45	3183457,27
838	6212303,88	3183463,93
839	6212103,15	3183484,49
848	6208133,69	3185094,19
849	6208031,66	3185145,38
850	6207941,87	3185049,69
851	6207937,15	3184995,12

Номер точки	Координаты, м	
	X	Y
852	6207943,06	3184701,96
853	6207939,32	3184416,56
854	6207929,58	3184423,14
855	6208104,34	3185138,65
856	6208160,48	3185130,13
857	6208294,57	3185082,72
858	6208319,87	3185060,51
859	6208371,19	3185067,14
860	6208405,11	3185048,32
861	6208428,56	3185054,07
862	6208432,81	3185061,60
863	6207917,36	3184401,15
864	6212168,94	3181509,46
865	6212122,26	3181535,16
866	6212102,51	3181540,57
867	6212217,04	3182043,85
868	6212197,41	3182047,73
869	6212082,63	3181543,35
870	6208926,24	3185180,48
871	6212192,58	3183077,47
872	6212211,48	3183071,93
873	6208838,71	3183093,97
874	6212034,81	3181545,46
875	6208688,01	3183188,64
876	6212032,92	3181502,50
877	6212076,55	3181500,58
878	6211326,33	3183187,25
879	6211360,49	3185089,34
880	6210009,04	3184629,47
881	6209744,75	3184789,33
882	6210426,10	3183638,62
883	6211361,37	3185114,68
884	6211431,90	3185883,12
885	6211996,03	3182268,20
886	6211796,84	3182547,68
887	6211795,95	3182548,93
888	6212096,51	3183492,47
889	6211799,44	3182567,46
890	6212107,82	3181494,53
891	6212141,24	3181476,10
892	6211852,58	3182578,17
893	6211857,21	3182578,28
897	6211898,64	3182579,21
904	6210416,92	3183763,99

Номер точки	Координаты, м	
	X	Y
905	6211934,45	3182580,01
906	6211743,84	3182973,69
906	6211743,84	3182973,69
907	6209184,28	3184989,40
908	6208885,03	3185194,97
909	6208910,84	3185205,45
910	6208790,13	3185156,40
911	6209964,75	3183183,28
912	6212265,89	3182310,62
913	6210215,58	3184631,81
926	6212304,13	3183467,82
931	6212115,13	3183485,31
931	6212115,13	3183485,31
932	6212158,13	3183474,87
932	6212158,13	3183474,87
935	6209977,39	3183684,92
936	6208724,50	3182916,86
937	6208832,63	3182848,88
938	6209099,17	3182813,36
939	6210471,80	3184667,93
940	6210471,95	3184607,78
941	6210465,25	3184538,17
942	6210456,18	3184482,69
943	6210446,86	3184436,60
944	6210434,08	3184388,70
945	6210420,68	3184347,53
946	6210407,29	3184310,47
947	6210391,27	3184271,15
948	6210372,00	3184229,43
949	6210361,34	3184209,22
950	6210347,49	3184188,29
951	6210333,30	3184169,35
952	6210321,55	3184155,08
953	6210304,24	3184135,42
954	6209659,56	3182962,26
955	6209224,11	3182922,24
956	6210289,55	3184118,57
957	6210270,67	3184092,51
958	6210264,52	3184081,80
959	6210244,08	3184044,23
960	6210236,28	3184029,90
961	6210230,80	3184008,67
962	6210217,20	3183992,75
963	6210274,76	3183994,49

Номер точки	Координаты, м	
	X	Y
964	6210195,43	3183954,67
965	6210165,96	3183911,67
966	6210131,64	3183867,35
967	6210073,75	3183792,21
969	6210797,70	3184816,71
970	6209981,16	3183675,35
971	6209277,42	3183437,64
972	6209280,96	3183465,82
973	6209349,16	3183854,61
974	6209382,46	3183850,16
975	6209386,46	3183880,10
976	6209353,15	3183884,54
977	6209401,05	3184245,03
978	6209434,40	3184240,94
979	6209438,08	3184270,91
980	6209404,73	3184275,01
981	6209443,75	3184676,47
982	6209446,47	3184704,74
983	6209344,69	3184879,26
984	6209342,52	3184871,65
985	6209323,10	3184877,33
986	6209325,27	3184884,94
987	6209205,24	3184511,84
988	6209221,17	3184506,86
989	6209219,46	3184501,43
990	6209203,53	3184506,41
991	6209090,62	3184152,13
992	6209106,55	3184147,15
993	6209104,84	3184141,72
994	6209088,91	3184146,70
995	6208978,87	3183801,98
996	6208994,80	3183797,00
997	6208993,09	3183791,57
998	6208977,16	3183796,55
999	6208855,74	3183415,51
1000	6208871,67	3183410,53
1001	6208869,96	3183405,10
1002	6208854,03	3183410,08
1003	6209933,96	3184743,88
1004	6209961,90	3184741,46
1005	6209760,44	3184781,89
1006	6211092,52	3183091,28
1007	6211321,09	3183156,26
1008	6211143,52	3183075,50

Номер точки	Координаты, м	
	X	Y
1009	6209929,47	3183223,42
1010	6209945,60	3183210,77
1011	6209957,44	3183225,88
1012	6209941,31	3183238,53
1013	6210153,92	3183517,30
1014	6210170,38	3183505,08
1015	6210181,83	3183520,50
1016	6210165,37	3183532,72
1017	6210343,22	3183765,08
1018	6210359,77	3183752,99
1019	6210371,10	3183768,49
1020	6210354,55	3183780,58
1021	6210582,57	3184099,73
1022	6210589,02	3184081,73
1023	6210612,07	3184075,05
1024	6210620,70	3184104,82
1025	6210597,64	3184111,50
1026	6210560,20	3184470,66
1027	6210580,61	3184472,50
1028	6210578,89	3184491,62
1029	6210558,48	3184489,78
1030	6210530,06	3184792,10
1031	6210550,48	3184793,94
1032	6210548,76	3184813,06
1033	6210528,34	3184811,22
1034	6210507,91	3185025,98
1035	6210528,31	3185027,95
1036	6210526,47	3185047,06
1037	6210506,06	3185045,09
1038	6210473,26	3185281,97
1039	6210491,47	3185276,11
1040	6210510,80	3185290,33
1041	6210492,44	3185315,31
1042	6210473,10	3185301,09
1043	6210842,94	3183484,09
1044	6210816,92	3183478,08
1045	6210807,56	3183537,88
1046	6210773,47	3183531,28
1047	6210764,07	3183587,59
1048	6210670,15	3183572,59
1049	6210609,77	3183592,53
1050	6210551,80	3183623,40
1051	6210528,31	3183632,64
1052	6210503,34	3183636,29

Номер точки	Координаты, м	
	X	Y
1053	6210599,06	3183553,94
1054	6210650,46	3183536,97
1055	6210662,07	3183448,21
1056	6210606,41	3183448,28
1057	6210578,76	3183485,51
1058	6210573,11	3183566,74
1059	6210535,03	3183587,02
1060	6210517,97	3183593,73
1061	6210499,83	3183596,37
1062	6210449,88	3183597,88
1063	6210446,56	3183489,50
1064	6210445,80	3183464,51
1065	6210580,50	3183460,44
1066	6210583,40	3183418,81
1067	6210517,25	3183418,26
1068	6210517,84	3183347,28
1069	6210442,27	3183349,20
1070	6210440,80	3183301,37
1071	6210500,96	3183297,88
1072	6210501,16	3183244,88
1073	6210493,44	3183232,70
1074	6210463,28	3183010,18
1075	6210431,90	3183010,39
1076	6210411,17	3183150,50
1077	6210407,79	3183039,98
1078	6210264,53	3183027,58
1079	6210264,56	3183005,46
1080	6210222,64	3183004,51
1081	6210222,45	3183013,69
1082	6210189,67	3183015,57
1083	6210194,15	3183156,73
1084	6210169,16	3183157,45
1085	6210164,79	3183019,93
1086	6210099,73	3183041,15
1087	6210071,49	3183041,15
1088	6210070,11	3182999,55
1089	6210032,54	3182998,95
1090	6209993,62	3183000,34
1091	6209987,52	3183005,20
1092	6209937,55	3183025,58
1093	6209921,59	3183031,27
1094	6209870,71	3183035,08
1095	6210026,22	3183161,67
1096	6210069,09	3183160,32

Номер точки	Координаты, м	
	X	Y
1097	6211303,24	3182906,77
1098	6211305,29	3182946,06
1099	6211183,80	3183007,39
1100	6211159,49	3183024,80
1101	6211142,38	3183049,42
1102	6211137,66	3183059,56
1105	6211111,06	3183031,42
1106	6211133,47	3182999,16
1107	6211165,10	3182976,50
1108	6211054,47	3183032,90
1109	6211038,80	3183065,32
1110	6211759,77	3182764,00
1111	6212095,94	3182064,52
1112	6212049,14	3182065,52
1113	6211418,43	3182060,22
1114	6211417,06	3182147,12
1115	6211463,22	3182130,90
1116	6211474,65	3182123,24
1117	6211498,10	3182096,89
1118	6212049,37	3182101,52
1119	6212097,78	3182100,49
1120	6212146,30	3182096,56
1121	6212194,50	3182089,75
1122	6212242,22	3182080,08
1123	6212289,27	3182067,59
1124	6212335,50	3182052,32
1125	6212380,74	3182034,33
1126	6212424,82	3182013,69
1127	6212467,60	3181990,45
1128	6212508,93	3181964,71
1129	6212548,64	3181936,56
1130	6212586,62	3181906,10
1131	6212622,71	3181873,43
1132	6211759,99	3182739,00
1133	6212656,80	3181838,67
1134	6212305,39	3183463,91
1135	6212397,38	3183444,30
1136	6212482,13	3183420,98
1137	6212610,74	3183382,87
1138	6212711,94	3183350,65
1139	6212784,29	3183334,25
1140	6212856,32	3183315,32
1141	6212865,47	3183350,14
1142	6212792,85	3183369,23

Номер точки	Координаты, м	
	X	Y
1143	6212721,40	3183385,42
1144	6212621,32	3183417,28
1145	6212492,02	3183455,60
1146	6212405,92	3183479,29
1147	6212305,70	3183500,65
1148	6212263,85	3183500,05
1149	6212162,70	3183504,89
1150	6212114,44	3183518,71
1151	6212076,32	3183533,00
1152	6211924,30	3183609,07
1153	6211892,04	3183620,58
1154	6211857,96	3183624,01
1155	6211427,41	3183615,04
1156	6211425,88	3183579,00
1157	6211593,21	3183582,49
1158	6211633,27	3183583,32
1159	6211856,53	3183587,98
1160	6211884,07	3183585,20
1161	6211910,15	3183575,90
1162	6211980,87	3183540,51
1163	6211965,94	3183518,52
1164	6211987,76	3183506,14
1165	6212003,34	3183529,27
1166	6209067,42	3185189,40
1167	6209027,94	3185260,64
1168	6209001,07	3185337,53
1169	6208987,63	3185417,38
1170	6208987,81	3185501,05
1171	6209063,39	3186110,38
1172	6209335,57	3186200,25
1173	6209480,06	3186150,09
1174	6209735,76	3186041,65
1175	6209749,81	3186074,80
1176	6209493,01	3186183,70
1177	6209335,86	3186238,25
1178	6209111,74	3186164,26
1179	6208952,69	3186251,76
1180	6208935,18	3186220,31
1181	6209030,23	3186168,01

Чертёж межевания территории (северный планировочный район)

Условные обозначения:

Границы:
- Участков первой очереди освоения территории (с учетом границ земельных участков, поставленных на кадастровый учет)
- Формируемых земельных участков для строительства
- Зон с особыми условиями использования территории
- Населенных пунктов
- Красные линии
- Линии отступа

Территории:
- Зон с особыми условиями использования территории
- Формируемых земельных участков для строительства
- Формируемых земельных участков для строительства (линейные объекты капитального строительства)
- Населенных пунктов
- Полоса отвода железной дороги Большое окружное кольцо МЖД
- Вторая очередь освоения территории
- Прочие территории

Пояснительные надписи:
- 2 — Номера участков первой очереди освоения территории
- .799 — Номера поворотных точек границ формируемых земельных участков для строительства
- Номера формируемых земельных участков для строительства
- Номера формируемых земельных участков для строительства, представленных в целях информационной целостности и не подлежащих утверждению в настоящем проекте планировки

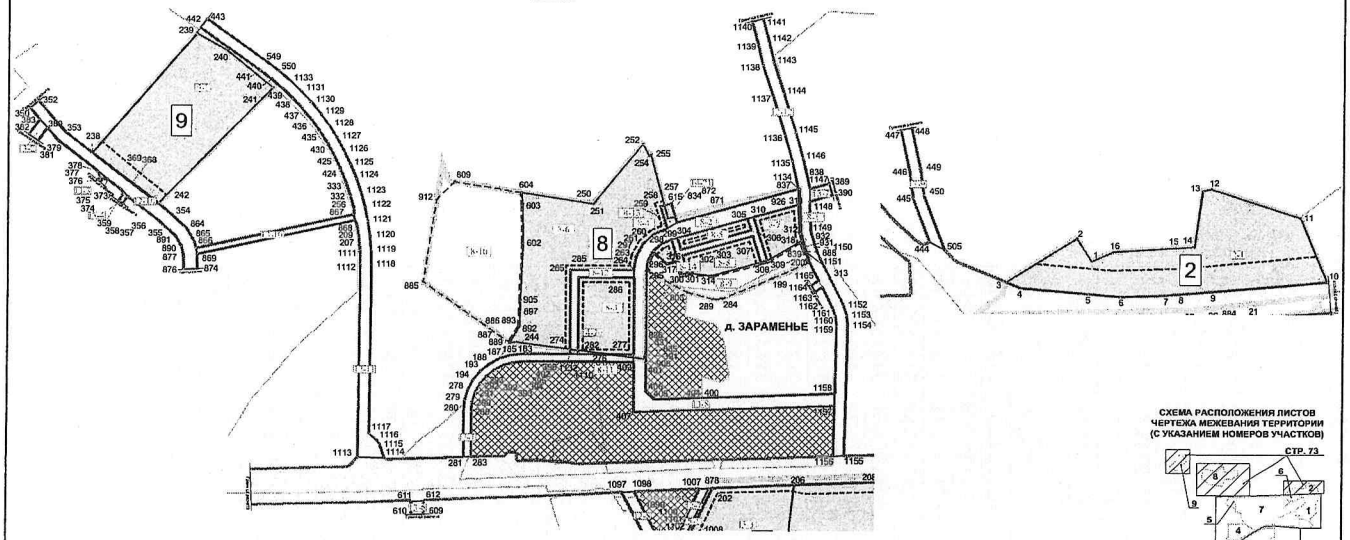

СХЕМА РАСПОЛОЖЕНИЯ ЛИСТОВ ЧЕРТЕЖА МЕЖЕВАНИЯ ТЕРРИТОРИИ (С УКАЗАНИЕМ НОМЕРОВ УЧАСТКОВ)

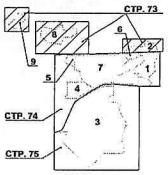

0 100м 200м 400м

-Ведомость формируемых земельных участков для строительства приведена на стр. 42-59
-Каталог координат поворотных точек границ формируемых земельных участков для строительства приведен на стр . 60-72
-Расстояние до линий отступа от красных линий на территории участка 4 (комплексная жилая застройка) составляет: для планируемой жилой застройки - 5 м, для планируемых детских дошкольных учреждений и учреждений образования - 25 м
-Расстояние до линий отступа от красных линий на территории участка 8 (производственная зона) составляет 5 м.

Проект межевания территории многофункционального логистического центра, жилищного строительства и промышленного округа "Белый Раст" вблизи с. Белый Раст Дмитровского муниципального района Московской области

Чертёж межевания территории (центральный планировочный район)

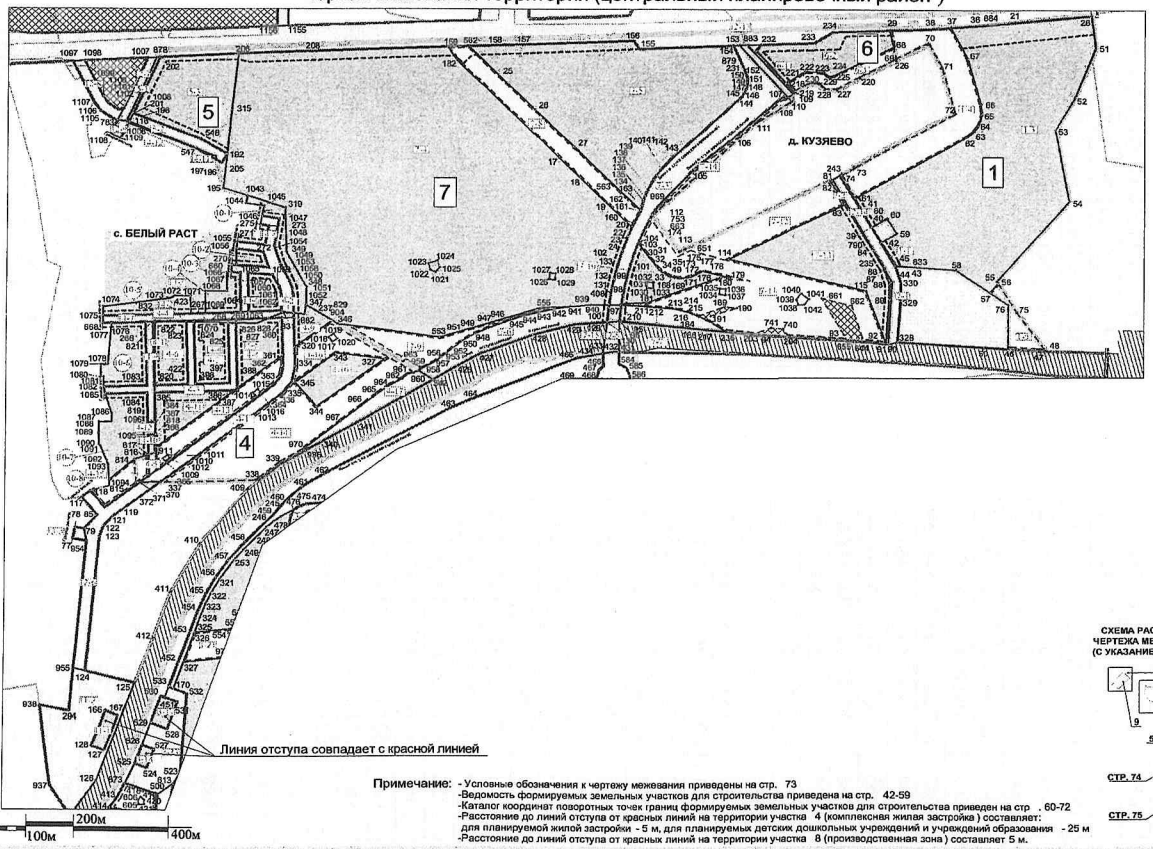

СХЕМА РАСПОЛОЖЕНИЯ ЛИСТОВ ЧЕРТЕЖА МЕЖЕВАНИЯ ТЕРРИТОРИИ (С УКАЗАНИЕМ НОМЕРОВ УЧАСТКОВ)

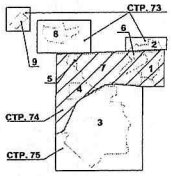

0 100м 200м 400м

Примечание:
- Условные обозначения к чертежу межевания приведены на стр. 73
-Ведомость формируемых земельных участков для строительства приведена на стр. 42-59
-Каталог координат поворотных точек границ формируемых земельных участков для строительства приведен на стр . 60-72
-Расстояние до линий отступа от красных линий на территории участка 4 (комплексная жилая застройка) составляет: для планируемой жилой застройки - 5 м, для планируемых детских дошкольных учреждений и учреждений образования - 25 м
-Расстояние до линий отступа от красных линий на территории участка 8 (производственная зона) составляет 5 м.

Проект межевания территории многофункционального логистического центра, жилищного строительства и промышленного округа "Белый Раст" вблизи с. Белый Раст Дмитровского муниципального района Московской области

Чертёж межевания территории (южный планировочный район)

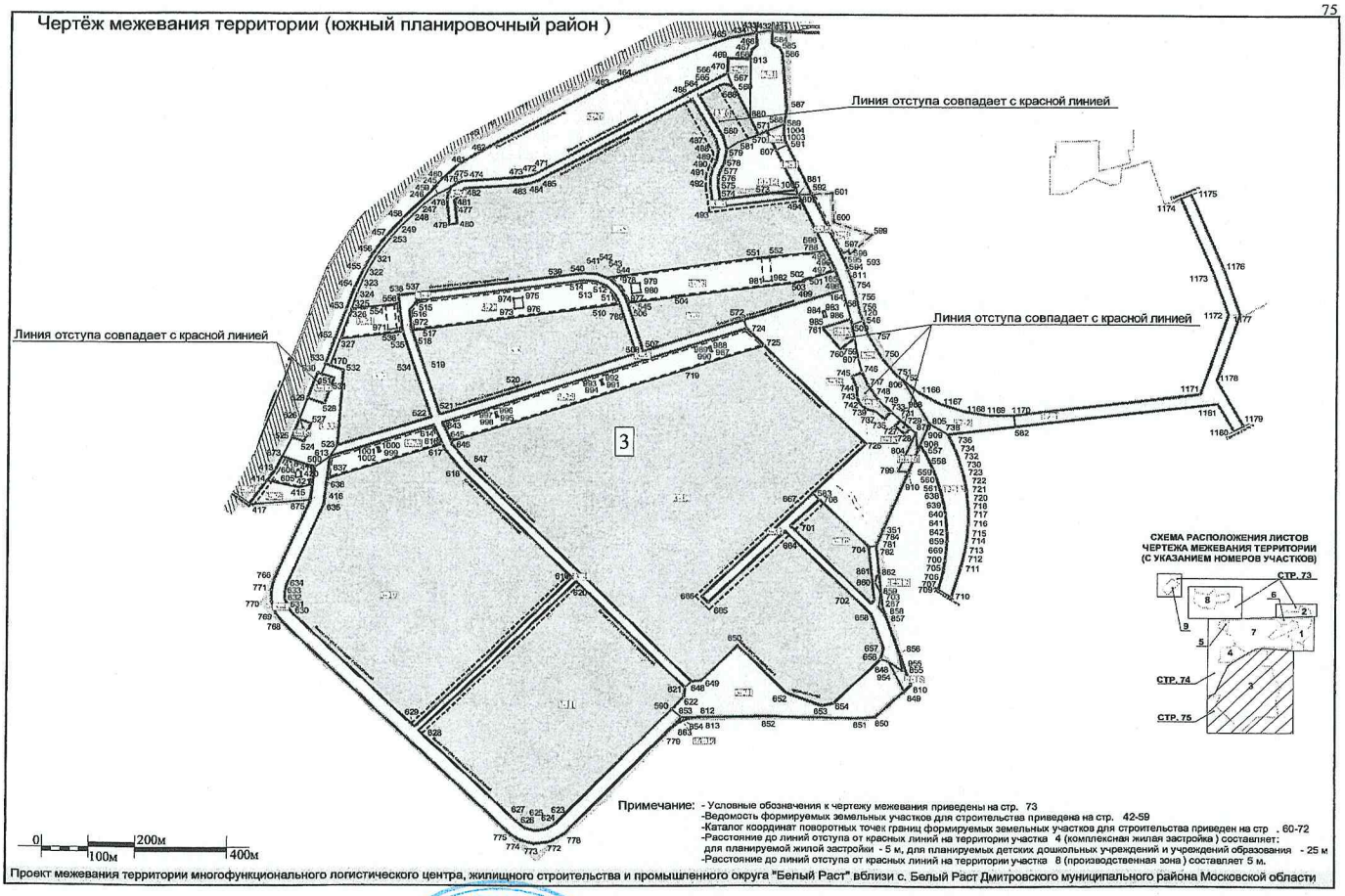

Примечание:
- Условные обозначения к чертежу межевания приведены на стр. 73
-Ведомость формируемых земельных участков для строительства приведена на стр. 42-59
-Каталог координат поворотных точек границ формируемых земельных участков для строительства приведен на стр . 60-72
-Расстояние до линий отступа от красных линий на территории участка 4 (комплексная жилая застройка) составляет: для планируемой жилой застройки - 5 м, для планируемых детских дошкольных учреждений и учреждений образования - 25 м
-Расстояние до линий отступа от красных линий на территории участка 8 (производственная зона) составляет 5 м.

Проект межевания территории многофункционального логистического центра, жилищного строительства и промышленного округа "Белый Раст" вблизи с. Белый Раст Дмитровского муниципального района Московской области

Верно

АДМИНИСТРАЦИЯ ГУБЕРНАТОРА МОСКОВСКОЙ ОБЛАСТИ
Управление по обеспечению заседаний Правительства Московской области и выпуску правовых актов