

АДМИНИСТРАЦИЯ ДМИТРОВСКОГО ГОРОДСКОГО ОКРУГА МОСКОВСКОЙ ОБЛАСТИ

ПОСТАНОВЛЕНИЕ

26.03.2024

г. Дмитров

№ 838-П

Об установлении публичного сервитута в порядке главы V.7. Земельного кодекса Российской Федерации по адресу: Московская область, Дмитровский городской округ, Дмитров г, Деденево рп, Школьная ул, в целях размещения, эксплуатации и текущего ремонта существующего объекта электросетевого хозяйства и его неотъемлемых технологических частей, право собственности на который возникло до 01.09.2018, в рамках реализации права, предусмотренного п. 3 ст. 3.6 Федерального закона от 25.10.2001 № 137-ФЗ, в пользу Государственного унитарного предприятия Московской области «Электросеть»

В соответствии со статьей 23, статьей 39.37, главой V.7 Земельного кодекса Российской Федерации, статьей 3.6 Федерального закона от 25.10.2001 № 137-ФЗ (ред. от 19.12.2022, с изм. от 30.05.2023) «О введении в действие Земельного кодекса Российской Федерации», Федеральным законом от 06.10.2003 № 131-ФЗ «Об общих принципах организации местного самоуправления в Российской Федерации», Законом Московской области от 26.12.2018 № 242/2018-03 «О наделении органов местного самоуправления муниципальных образований Московской области отдельными государственными полномочиями Московской области в области земельных отношений», Законом Московской области от 24.07.2014 № 106/2014-03 «О перераспределении полномочий между органами местного самоуправления муниципальных образований Московской области и органами государственной власти Московской области», Законом Московской области от 07.06.1996 № 23/96-03 «О регулировании земельных

отношений в Московской области», постановлением Правительства Московской области от 20.12.2004 № 778/50 «Об утверждении Программы Правительства Московской области «Развитие газификации в Московской области до 2030 года», распоряжением Министерства имущественных отношений Московской области от 12.11.2020 № 15ВР-1506 «Об утверждении административного регламента предоставления государственной услуги «Установление публичного сервитута в порядке главы V.7 Земельного кодекса Российской Федерации», решением Совета депутатов Дмитровского городского округа Московской области от 15.05.2020 № 819/96 «Об утверждении Генерального плана Дмитровского городского округа Московской области», постановлением администрации Дмитровского городского округа Московской области от 18.10.2021 № 2315-П «Об утверждении Правил землепользования и застройки территории (части территории) Дмитровского городского округа Московской области», Порядком предоставления государственной услуги «Установление публичного сервитута в порядке главы Земельного кодекса Российской Федерации» на территории Дмитровского городского округа Московской области, утвержденным постановлением Администрации Дмитровского городского округа Московской области от 15.07.2021 № 1514-П, учитывая запрос о предоставлении Государственной услуги № P001-4500432781-82867441 от 14.03.2024 об установлении публичного сервитута в порядке главы V.7 Земельного кодекса Российской Федерации, Ходатайство Государственного унитарного предприятия Московской области «Электросеть», (ОГРН 1025007070285, ИНН/КПП 5052002110/505001001, адрес регистрации: 141195, Московская обл., г. Фрязино, ул. Садовая, д. 18), Сводную информацию Комитета по архитектуре и градостроительству Московской области СИ-РГИС-14334648911 от 15.02.2024, на запрос о правообладателях земельных участков, в отношении которых подано ходатайство об установлении публичного сервитута, представлены сведения из Единого государственного реестра недвижимости обо всех правообладателях всех земельных участков, расположенных в границах устанавливаемого публичного сервитута, руководствуясь Распоряжением Главы Дмитровского городского округа Московской области от 22.03.2024 №131-РГ «О возложении исполнения обязанностей Главы Администрации Дмитровского городского округа Московской области на заместителя Главы Администрации Дмитровского городского округа Московской области Соловьева К.В.», Уставом муниципального образования Дмитровский городской округ Московской области, постановляет:

1. Установить публичный сервитут сроком на 588 месяцев в отношении части земельного участка площадью 56 +/- 3 кв.м., с кадастровым номером 50:04:0030205:28, расположенного по адресу: Местоположение установлено относительно ориентира, расположенного в границах участка. Почтовый адрес ориентира: обл. Московская, р-н Дмитровский, п. Деденево, ш.Московское, дом 7, в пользу Государственного унитарного предприятия Московской области «Электросеть», в целях размещения, эксплуатации и текущего ремонта существующего объекта электросетевого хозяйства и его неотъемлемых технологических частей, право собственности на который возникло до 01.09.2018, в рамках реализации права, предусмотренного п. 3 ст. 3.6 Федерального закона от 25.10.2001 № 137-ФЗ, в соответствии с приложением к настоящему Постановлению.

2. В отношении земельного участка, указанного в пункте 1 настоящего постановления, установлены следующие ограничения:

- земельный участок расположен в защитной зоне объекта культурного наследия, Монастырь Спасо-Влахернский: 1.66 кв.м, в соответствии с ИСОГД Московской области;

3. Государственному унитарному предприятию Московской области «Электросеть» привести земельный участок, указанный в п.1 Постановления в состояние, пригодное для использования в соответствии с видом разрешенного использования, в сроки, предусмотренные пунктом 8 статьи 39.50 Земельного кодекса Российской Федерации.

4. Комитету по управлению имуществом Администрации Дмитровского городского округа Московской области в течение 5 рабочих дней направить копию настоящего Постановления в Управление Федеральной службы государственной регистрации, кадастра и картографии по Московской области для внесения сведений об установлении публичного сервитута в

отношении земельного участка, указанного в пункте 1 настоящего Постановления, в Единый государственный реестр недвижимости.

5. Администрации Дмитровского городского округа Московской области опубликовать настоящее постановление в официальных средствах массовой информации Дмитровского городского округа Московской области и разместить на официальном сайте Дмитровского городского округа Московской области.

6. Контроль за исполнением настоящего постановления возложить на заместителя Главы Дмитровского городского округа Московской области К.В. Соловьева.

Исполняющий обязанности Главы
Администрации Дмитровского городского округа
Московской области



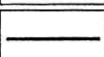
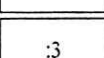


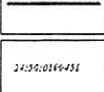
К.В. Соловьев

План границ объекта



Масштаб 1:500

Используемые условные знаки и обозначения:

-  Характерная точка границы объекта
-  Надписи номеров характерных точек границы объекта
-  Существующая часть границы, имеющиеся в ЕГРН сведения о которой достаточны для определения ее местоположения
-  Надписи кадастрового номера земельного участка
-  Граница объекта
-  Граница кадастрового квартала
-  Обозначение кадастрового квартала

Подпись  № 2 Шалыгин Н. В.

Дата 09 января 2024 г.

Место для отриски печатей (при наличии) лица, составившего описание местоположения границ объекта



ГРАФИЧЕСКОЕ ОПИСАНИЕ

местоположения границ населенных пунктов, территориальных зон, особо охраняемых природных территорий, зон с особыми условиями использования территории

Публичный сервитут установлен в целях размещения существующего объекта электросетевого хозяйства:

«Трансформаторная подстанция ТП-524» с кадастровым номером 50:04:0030205:207

(наименование объекта, местоположение границ которого описано (далее - объект)

Сведения об объекте					
N п/п	Характеристики объекта			Описание характеристик	
1	2			3	
1	Местоположение объекта			Московская область, Дмитров г, Деденево рп, Школьная ул	
2	Площадь объекта ± величина погрешности определения площади ($P \pm \Delta P$), м ²			56 ± 3	
3	Иные характеристики объекта			1. Публичный сервитут установлен в целях размещения существующего объекта электросетевого хозяйства: «Трансформаторная подстанция ТП-524» с кадастровым номером 50:04:0030205:207	
Сведения о местоположении границ объекта					
1. Система координат МСК-50, зона 2					
2. Сведения о характерных точках границ объекта					
Обозначение характерных точек границ	Координаты, м		Метод определения координат характерной точки	Средняя квадратическая погрешность положения характерной точки (Mt), м	Описание обозначения точки на местности (при наличии)
	X	Y			
1	2	3	4	5	6
1	522779.88	2190523.85	Геодезический метод	0.1	-
2	522771.88	2190523.58	Геодезический метод	0.1	-
3	522772.14	2190516.58	Геодезический метод	0.1	-
4	522780.15	2190516.86	Геодезический метод	0.1	-
1	522779.88	2190523.85	Геодезический метод	0.1	-

Handwritten notes or scribbles in the top right corner.